

КАРТА-ПЛАН ТЕРРИТОРИИ**03:06:220128**

(номер кадастрового квартала (номера смежных кадастровых кварталов), являющегося (являющихся) территорией, на которой выполняются комплексные кадастровые работы)

Дата подготовки карты-плана территории 4 июня 2021 г.**Пояснительная записка****1. Сведения о заказчике**

*Муниципальное казенное учреждение «Комитет по архитектуре, имуществу и земельным отношениям» администрации муниципального образования ,
ОГРН: 1020300581905, ИНН: 0306010863*

(полное наименование органа местного самоуправления муниципального района или городского округа, органа исполнительной власти города федерального значения Москвы, Санкт-Петербурга или Севастополя, основной государственный регистрационный номер, идентификационный номер налогоплательщика)

(сведения об утверждении карты-плана территории)

2. Сведения о кадастровом инженеререФамилия, имя, отчество (при наличии отчества): *Сунагатуллина Дания Радиковна*Страховой номер индивидуального лицевого счета: *163-210-550 19*Контактный телефон: *+7(351)711-14-04*Адрес электронной почты и почтовый адрес, по которым осуществляется связь с кадастровым инженером: *454080, Челябинская область, город Челябинск, Свердловский проспект, дом 84б, офис 7.1, geoid_kkr@mail.ru*Наименование саморегулируемой организации кадастровых инженеров (СРО), членом которой является кадастровый инженер: *Ассоциация Саморегулируемая организация "Межрегиональный союз кадастровых инженеров"*Номер регистрации в государственном реестре лиц, осуществляющих кадастровую деятельность: *39587*Сокращённое наименование юридического лица, если кадастровый инженер является работником юридического лица: *ООО "Геоид", 454080, Челябинская область, город Челябинск, Свердловский проспект, дом 84б, офис 7.1***3. Основания выполнения комплексных кадастровых работ***Муниципальный контракт от 22.04.2021 №16*

(наименование и реквизиты государственного или муниципального контракта на выполнение комплексных кадастровых работ)

КАРТА-ПЛАН ТЕРРИТОРИИ**03:06:220128**

(номер кадастрового квартала (номера смежных кадастровых кварталов), являющегося (являющихся) территорией, на которой выполняются комплексные кадастровые работы)

4. Перечень документов, использованных при подготовке карты-плана территории

№ п/п	Наименование документа	Реквизиты документа
1	2	3
1	Выписка координат из каталога геодезических пунктов в МСК-03	№111/7104 от 14.05.2021
2	Обобщенный отчет по инвентаризации земель пгт. Онохой Заиграевского района	№2176
3	Материалы по инвентаризации земель в кадастровом квартале	№03:06:220024 от 05.04.2001
4	Кадастровый план территории	№КУВИ-002/2021-46921351 от 27.04.2021 выдано: Филиал ФГБУ "Федеральная кадастровая палата Росреестра" по Республике Бурятия

5. Сведения о геодезической основе, использованной при подготовке карты-плана территории
Система координат *МСК-03*

№ п/п	Название пункта и тип знака геодезической сети	Класс геодезической сети	Координаты, м		Сведения о состоянии на 17 мая 2021 г.		
			X	Y	наружного знака пункта	центра знака	марки
1	2	3	4	5	6	7	8
1	Плоская, сигн	3	564117,04	4194490,73	не обнаружен	сохранился	сохранился
2	Старый Онохой, пир.-штатив	2	548217,86	4182507,04	не обнаружен	сохранился	сохранился
3	Тасархай, сигн.	3	544737,94	4172658,34	не обнаружен	сохранился	сохранился

6. Сведения о средствах измерений

№ п/п	Наименование прибора (инструмента, аппаратуры)	Сведения об утверждении типа измерений	Реквизиты свидетельства о поверке прибора (инструмента, аппаратуры)
1	2	3	4
1	Дальномер лазерный Leica Disto D210	Номер: 50417-12. Срок действия: до 28.01.2022 г	С-АБ/29-01-2021/33176155 от 29.01.2021 г.
2	Аппаратура геодезическая спутниковая STONEX S9 GNSS заводской номер: STNS92452028	Номер: № 50874-12. Срок действия: до 28.01.2022 г	№С-АБ/29-01-2021/33966615 от 29.01.2021 г

КАРТА-ПЛАН ТЕРРИТОРИИ**03:06:220128**

(номер кадастрового квартала (номера смежных кадастровых кварталов), являющегося (являющихся) территорией, на которой выполняются комплексные кадастровые работы)

1	2	3	4
3	Аппаратура геодезическая спутниковая STONEX S9 GNSS заводской номер: STNS93092005	Номер: № 50874-12. Срок действия: до 28.01.2022 г	№С-АБ/29-01-2021/33966617 от 29.01.2021 г

КАРТА-ПЛАН ТЕРРИТОРИИ**03:06:220128**

(номер кадастрового квартала (номера смежных кадастровых кварталов), являющегося (являющихся) территорией, на которой выполняются комплексные кадастровые работы)

7. Пояснения к разделам карты-плана территории**Пояснительная записка**

На территории кадастрового квартала 03:06:220128 ООО «Геоид» в соответствии с муниципальным контрактом по выполнению комплексных кадастровых работ № 16 от 22 апреля 2021 г. выполнены комплексные кадастровые работы.

Общая площадь кадастрового квартала – 4,94 га.

Границы земельных участков установлены по их фактическому использованию. При выполнении комплексных кадастровых работ площади уточняемых/исправляемых земельных участков определялись в соответствии с требованиями законодательства: фактическая площадь земельного участка не должна быть меньше площади земельного участка, сведения о которой относительно этого земельного участка содержатся в Едином государственном реестре недвижимости, более чем на 10 % больше площади земельного участка, сведения о которой относительно этого земельного участка содержатся в Едином государственном реестре недвижимости, более чем на величину предельного минимального размера земельного участка, установленного в соответствии с федеральным законом для земель соответствующих целевого назначения и разрешенного использования; больше площади земельного участка, сведения о которой относительно этого земельного участка содержатся в Едином государственном реестре недвижимости, более чем на 10%, если предельный минимальный размер земельного участка не установлен.

Земельные участки относительно которых проведены кадастровые работы расположены в территориальной зоне Ж – жилая зона. В соответствии с Правилами землепользования и застройки муниципального образования городского поселения «Поселок Заиграево», утвержденными решением Совета депутатов МО ГП «Поселок Заиграево от 30.10.2020г. № 4 «О внесении изменений в решение Совета депутатов муниципального образования городского поселения «Поселок Заиграево» от 02.09.2016г. № 41 предельные размеры земельных участков составляют:

- минимальный размер земельного участка соответствует 800 кв.м., максимальный – 2500 кв.м.

Земельные участки:

По сведениям Единого государственного реестра недвижимости, на территории кадастрового квартала расположено 22 земельных участков.

В ходе ККР было выполнено:

- уточнение местоположения 19 земельных участков, сведения о которых внесены в Единый государственный реестр недвижимости, но описание которых отсутствует;

- 1 земельный участок является смежным-исправляемым. В границу смежного-исправляемого земельного участка добавлены створные точки, чтобы избежать пересечений (наложений), чересполосицы со смежными земельными участками, при этом площадь и конфигурация участка не изменилась.

- ЗУ с КН 03:06:220128:3 имеет уточненную границу и площадь;

- при геодезической съемке было выявлено несоответствие фактического местоположения границ сведениям ЕГРН 1 земельного участка. При выполнении комплексных кадастровых работ реестровая ошибка в сведениях о местоположениях границ 1 земельного участка была исправлена.

КАРТА-ПЛАН ТЕРРИТОРИИ

Сведения об уточняемых земельных участках

1. Сведения о характерных точках границы уточняемого земельного участка с кадастровым номером 03:06:220128:1
Зона № 4

Обозначение характерных точек границ	Существующие координаты, м		Уточненные координаты, м		Метод определения координат	Средняя квадратическая погрешность определения координат характерной точки (M_t), м	Формулы, примененные для расчета средней квадратической погрешности определения координат характерной точки (M_t), м
	X	Y	X	Y			
1	2	3	4	5	6	7	8
н63У	—	—	543741,36	4181491,25	Метод спутниковых геодезических измерений (определений)	0,10	Точность положения характерных точек границ земельного участка соответствует точности, определения координат характерных точек границ земельных участков установленных для соответствующей категории земель и вида разрешенного использования, $M_t=0,1$ м
н69У	—	—	543752,48	4181508,36	Метод спутниковых геодезических измерений (определений)	0,10	Точность положения характерных точек границ земельного участка соответствует точности, определения координат характерных точек границ земельных участков установленных для соответствующей категории земель и вида разрешенного использования, $M_t=0,1$ м
н70У	—	—	543732,86	4181520,02	Метод спутниковых геодезических измерений (определений)	0,10	Точность положения характерных точек границ земельного участка соответствует точности, определения координат характерных точек границ земельных участков установленных для соответствующей категории земель и вида разрешенного использования, $M_t=0,1$ м
н71У	—	—	543694,46	4181539,35	Метод спутниковых	0,10	Точность положения характерных

КАРТА-ПЛАН ТЕРРИТОРИИ

Сведения об уточняемых земельных участках

					геодезических измерений (определений)		точек границ земельного участка соответствует точности, определения координат характерных точек границ земельных участков установленных для соответствующей категории земель и вида разрешенного использования, Мт=0,1 м
н65У	—	—	543684,10	4181519,93	Метод спутниковых геодезических измерений (определений)	0,10	Точность положения характерных точек границ земельного участка соответствует точности, определения координат характерных точек границ земельных участков установленных для соответствующей категории земель и вида разрешенного использования, Мт=0,1 м
н64У	—	—	543712,81	4181506,77	Метод спутниковых геодезических измерений (определений)	0,10	Точность положения характерных точек границ земельного участка соответствует точности, определения координат характерных точек границ земельных участков установленных для соответствующей категории земель и вида разрешенного использования, Мт=0,1 м
н63У	—	—	543741,36	4181491,25	Метод спутниковых геодезических измерений (определений)	0,10	Точность положения характерных точек границ земельного участка соответствует точности, определения координат характерных точек границ земельных участков установленных для соответствующей категории земель и вида разрешенного использования, Мт=0,1 м
13	543738,68	4181492,31	—	—	—	0,10	—
14	543749,91	4181509,87	—	—	—	0,10	—
15	543738,04	4181516,75	—	—	—	0,10	—
16	543686,82	4181542,85	—	—	—	0,10	—

КАРТА-ПЛАН ТЕРРИТОРИИ

Сведения об уточняемых земельных участках

17	543678,84	4181523,09	—	—	—	0,10	—
18	543726,50	4181499,31	—	—	—	0,10	—

2. Сведения о частях границ уточняемого земельного участка с кадастровым номером 03:06:220128:1

Обозначение части границ		Горизонтальное проложение (S), м	Описание прохождения части границ	Отметка о наличии земельного спора о местоположении границ земельного участка
от т.	до т.			
1	2	3	4	5
н63У	н69У	20,41	—	—
н69У	н70У	22,82	—	—
н70У	н71У	42,99	—	—
н71У	н65У	22,01	—	—
н65У	н64У	31,58	—	—
н64У	н63У	32,50	—	—

3. Общие сведения об уточняемом земельном участке с кадастровым номером 03:06:220128:1

№ п/п	Наименование характеристик земельного участка	Значение характеристики
1	2	3
1	Адрес земельного участка	—
	Местоположение земельного участка (при отсутствии присвоенного адреса)	Респ. Бурятия, р-н Заиграевский, пгт. Онохой, ул. Школьная, дом 58
	Дополнительные сведения о местоположении земельного участка	—
2	Площадь земельного участка ± величина погрешности определения площади ($P \pm \Delta P$), м ²	1372±13
3	Формула, примененная для расчета предельной допустимой погрешности определения площади земельного участка (ΔP), м ²	$\Delta P = 3,5 \cdot M_t \cdot \sqrt{P_{\text{док}}} = 3,5 \cdot 0,10 \cdot \sqrt{1372} = 13$
4	Площадь земельного участка согласно сведениям Единого государственного реестра недвижимости ($P_{\text{кад}}$), м ²	1372
5	Оценка расхождения P и $P_{\text{кад}}$ ($P - P_{\text{кад}}$), м ²	0
6	Предельный минимальный и максимальный размеры земельного участка ($P_{\text{мин}}$ и $P_{\text{макс}}$), м ²	$P_{\text{мин}}=800$, $P_{\text{макс}}=2500$
7	Кадастровый или иной номер (обозначение) здания, сооружения, объекта незавершенного строительства, расположенного на земельном участке	—
8	Иные сведения	Участок уточнен с учетом фактических границ, существующих на местности более 15 лет, а также ограниченных искусственными сооружениями (забором). При формировании границ земельного

КАРТА-ПЛАН ТЕРРИТОРИИ

Сведения об уточняемых земельных участках

1	2				3		
участка учитывались материалы инвентаризации земель в кадастровом квартале №03:06:110024 от 05.04.2001г.							
1. Сведения о характерных точках границы уточняемого земельного участка с кадастровым номером 03:06:220128:2 Зона № 4							
Обозначение характерных точек границ	Существующие координаты, м		Уточненные координаты, м		Метод определения координат	Средняя квадратическая погрешность определения координат характерной точки (M _t), м	Формулы, примененные для расчета средней квадратической погрешности определения координат характерной точки (M _t), м
	X	Y	X	Y			
1	2	3	4	5	6	7	8
н56У	—	—	543719,70	4181455,48	Метод спутниковых геодезических измерений (определений)	0,10	Точность положения характерных точек границ земельного участка соответствует точности, определения координат характерных точек границ земельных участков установленных для соответствующей категории земель и вида разрешенного использования, M _t =0,1 м
н57У	—	—	543730,87	4181473,41	Метод спутниковых геодезических измерений (определений)	0,10	Точность положения характерных точек границ земельного участка соответствует точности, определения координат характерных точек границ земельных участков установленных для соответствующей категории земель и вида разрешенного использования, M _t =0,1 м
н58У	—	—	543728,94	4181474,92	Метод спутниковых геодезических измерений (определений)	0,10	Точность положения характерных точек границ земельного участка соответствует точности, определения координат характерных точек границ земельных участков установленных для соответствующей категории

КАРТА-ПЛАН ТЕРРИТОРИИ

Сведения об уточняемых земельных участках

							земель и вида разрешенного использования, Мт=0,1 м
н59У	—	—	543688,38	4181495,26	Метод спутниковых геодезических измерений (определений)	0,10	Точность положения характерных точек границ земельного участка соответствует точности, определения координат характерных точек границ земельных участков установленных для соответствующей категории земель и вида разрешенного использования, Мт=0,1 м
н60У	—	—	543680,94	4181498,05	Метод спутниковых геодезических измерений (определений)	0,10	Точность положения характерных точек границ земельного участка соответствует точности, определения координат характерных точек границ земельных участков установленных для соответствующей категории земель и вида разрешенного использования, Мт=0,1 м
н52У	—	—	543670,89	4181480,12	Метод спутниковых геодезических измерений (определений)	0,10	Точность положения характерных точек границ земельного участка соответствует точности, определения координат характерных точек границ земельных участков установленных для соответствующей категории земель и вида разрешенного использования, Мт=0,1 м
н51У	—	—	543700,69	4181466,26	Метод спутниковых геодезических измерений (определений)	0,10	Точность положения характерных точек границ земельного участка соответствует точности, определения координат характерных точек границ земельных участков установленных для соответствующей категории земель и вида разрешенного использования, Мт=0,1 м
н56У	—	—	543719,70	4181455,48	Метод спутниковых геодезических	0,10	Точность положения характерных точек границ земельного участка

КАРТА-ПЛАН ТЕРРИТОРИИ

Сведения об уточняемых земельных участках

					измерений (определений)		соответствует точности, определения координат характерных точек границ земельных участков установленных для соответствующей категории земель и вида разрешенного использования, Мт=0,1 м
9	543707,32	4181471,73	—	—	—	0,10	—
10	543667,64	4181498,84	—	—	—	0,10	—
11	543655,86	4181478,55	—	—	—	0,10	—
12	543695,65	4181453,59	—	—	—	0,10	—

2. Сведения о частях границ уточняемого земельного участка с кадастровым номером 03:06:220128:2

Обозначение части границ		Горизонтальное проложение (S), м	Описание прохождения части границ	Отметка о наличии земельного спора о местоположении границ земельного участка
от т.	до т.			
1	2	3	4	5
н56У	н57У	21,12	—	—
н57У	н58У	2,45	—	—
н58У	н59У	45,37	—	—
н59У	н60У	7,95	—	—
н60У	н52У	20,55	—	—
н52У	н51У	32,87	—	—
н51У	н56У	21,85	—	—

3. Общие сведения об уточняемом земельном участке с кадастровым номером 03:06:220128:2

№ п/п	Наименование характеристик земельного участка	Значение характеристики
1	2	3
1	Адрес земельного участка	—
	Местоположение земельного участка (при отсутствии присвоенного адреса)	Респ. Бурятия, р-н Заиграевский, пгт. Онохой, ул. Школьная, дом 54
	Дополнительные сведения о местоположении земельного участка	—
2	Площадь земельного участка ± величина погрешности определения площади ($P \pm \Delta P$), м ²	1151±11
3	Формула, примененная для расчета предельной допустимой погрешности определения площади земельного участка (ΔP), м ²	$\Delta P = 3,5 \cdot M_t \cdot \sqrt{P_{\text{ДОК}}} = 3,5 \cdot 0,10 \cdot \sqrt{1051} = 11$
4	Площадь земельного участка согласно сведениям Единого	1051

КАРТА-ПЛАН ТЕРРИТОРИИ

Сведения об уточняемых земельных участках

1	2	3
	государственного реестра недвижимости (Ркад), м ²	
5	Оценка расхождения Р и Ркад (Р – Ркад), м ²	100
6	Предельный минимальный и максимальный размеры земельного участка (Рмин и Рмакс), м ²	Рмин=800, Рмакс=2500
7	Кадастровый или иной номер (обозначение) здания, сооружения, объекта незавершенного строительства, расположенного на земельном участке	—
8	Иные сведения	Участок уточнен с учетом фактических границ, существующих на местности более 15 лет, а также ограниченных искусственными сооружениями (забором). При формировании границ земельного участка учитывались материалы инвентаризации земель в кадастровом квартале №03:06:110024 от 05.04.2001г.

1. Сведения о характерных точках границы уточняемого земельного участка с кадастровым номером 03:06:220128:5

Зона № 4

Обозначение характерных точек границ	Существующие координаты, м		Уточненные координаты, м		Метод определения координат	Средняя квадратическая погрешность определения координат характерной точки (M _t), м	Формулы, примененные для расчета средней квадратической погрешности определения координат характерной точки (M _t), м
	X	Y	X	Y			
1	2	3	4	5	6	7	8
н88У	—	—	543644,82	4181490,64	Метод спутниковых геодезических измерений (определений)	0,10	Точность положения характерных точек границ земельного участка соответствует точности, определения координат характерных точек границ земельных участков установленных для соответствующей категории земель и вида разрешенного использования, M _t =0,1 м
н89У	—	—	543653,53	4181512,64	Метод спутниковых геодезических измерений (определений)	0,10	Точность положения характерных точек границ земельного участка соответствует точности, определения координат характерных точек границ земельных участков установленных

КАРТА-ПЛАН ТЕРРИТОРИИ

Сведения об уточняемых земельных участках

							для соответствующей категории земель и вида разрешенного использования, Mt=0,1 м
н67У	—	—	543645,31	4181517,49	Метод спутниковых геодезических измерений (определений)	0,10	Точность положения характерных точек границ земельного участка соответствует точности, определения координат характерных точек границ земельных участков установленных для соответствующей категории земель и вида разрешенного использования, Mt=0,1 м
н90У	—	—	543642,21	4181520,12	Метод спутниковых геодезических измерений (определений)	0,10	Точность положения характерных точек границ земельного участка соответствует точности, определения координат характерных точек границ земельных участков установленных для соответствующей категории земель и вида разрешенного использования, Mt=0,1 м
н91У	—	—	543596,54	4181541,21	Метод спутниковых геодезических измерений (определений)	0,10	Точность положения характерных точек границ земельного участка соответствует точности, определения координат характерных точек границ земельных участков установленных для соответствующей категории земель и вида разрешенного использования, Mt=0,1 м
н92У	—	—	543586,94	4181546,66	Метод спутниковых геодезических измерений (определений)	0,10	Точность положения характерных точек границ земельного участка соответствует точности, определения координат характерных точек границ земельных участков установленных для соответствующей категории земель и вида разрешенного использования, Mt=0,1 м
26	—	—	543569,33	4181521,02	—	0,10	—

КАРТА-ПЛАН ТЕРРИТОРИИ

Сведения об уточняемых земельных участках

25	—	—	543598,78	4181504,10	—	0,10	—
24	—	—	543625,27	4181493,15	—	0,10	—
8	—	—	543627,75	4181493,15	—	0,10	—
н54У	—	—	543643,92	4181490,87	Метод спутниковых геодезических измерений (определений)	0,10	Точность положения характерных точек границ земельного участка соответствует точности, определения координат характерных точек границ земельных участков установленных для соответствующей категории земель и вида разрешенного использования, Мt=0,1 м
н88У	—	—	543644,82	4181490,64	Метод спутниковых геодезических измерений (определений)	0,10	Точность положения характерных точек границ земельного участка соответствует точности, определения координат характерных точек границ земельных участков установленных для соответствующей категории земель и вида разрешенного использования, Мt=0,1 м
36	543655,06	4181514,35	—	—	—	0,10	—
37	543643,68	4181519,75	—	—	—	0,10	—
38	543587,91	4181546,80	—	—	—	0,10	—
39	543569,93	4181520,50	—	—	—	0,10	—
40	543589,70	4181509,46	—	—	—	0,10	—
41	543629,82	4181493,56	—	—	—	0,10	—

2. Сведения о частях границ уточняемого земельного участка с кадастровым номером 03:06:220128:5

Обозначение части границ		Горизонтальное проложение (S), м	Описание прохождения части границ	Отметка о наличии земельного спора о местоположении границ земельного участка
от т.	до т.			
1	2	3	4	5
н88У	н89У	23,66	—	—
н89У	н67У	9,54	—	—
н67У	н90У	4,07	—	—
н90У	н91У	50,30	—	—
н91У	н92У	11,04	—	—

КАРТА-ПЛАН ТЕРРИТОРИИ

Сведения об уточняемых земельных участках

н92У	26	31,11	—	—
26	25	33,96	—	—
25	24	28,66	—	—
24	8	2,48	—	—
8	н54У	16,33	—	—
н54У	н88У	0,93	—	—

3. Общие сведения об уточняемом земельном участке с кадастровым номером 03:06:220128:5

№ п/п	Наименование характеристик земельного участка	Значение характеристики
1	2	3
1	Адрес земельного участка	—
	Местоположение земельного участка (при отсутствии присвоенного адреса)	Респ. Бурятия, р-н Заиграевский, пгт. Онохой, ул. Октябрьская, дом 51
	Дополнительные сведения о местоположении земельного участка	—
2	Площадь земельного участка ± величина погрешности определения площади ($P \pm \Delta P$), м ²	2407±17
3	Формула, примененная для расчета предельной допустимой погрешности определения площади земельного участка (ΔP), м ²	$\Delta P = 3,5 \cdot M_t \cdot \sqrt{P_{\text{док}}} = 3,5 \cdot 0,10 \cdot \sqrt{2407} = 17$
4	Площадь земельного участка согласно сведениям Единого государственного реестра недвижимости ($P_{\text{кад}}$), м ²	2407
5	Оценка расхождения P и $P_{\text{кад}}$ ($P - P_{\text{кад}}$), м ²	0
6	Предельный минимальный и максимальный размеры земельного участка ($P_{\text{мин}}$ и $P_{\text{макс}}$), м ²	$P_{\text{мин}}=800$, $P_{\text{макс}}=2500$
7	Кадастровый или иной номер (обозначение) здания, сооружения, объекта незавершенного строительства, расположенного на земельном участке	—
8	Иные сведения	Участок уточнен с учетом фактических границ, существующих на местности более 15 лет, а также ограниченных искусственными сооружениями (забором). При формировании границ земельного участка учитывались материалы инвентаризации земель в кадастровом квартале №03:06:110024 от 05.04.2001г.

КАРТА-ПЛАН ТЕРРИТОРИИ

Сведения об уточняемых земельных участках

1. Сведения о характерных точках границы уточняемого земельного участка с кадастровым номером 03:06:220128:7
Зона № 4

Обозначение характерных точек границ	Существующие координаты, м		Уточненные координаты, м		Метод определения координат	Средняя квадратическая погрешность определения координат характерной точки (M _t), м	Формулы, примененные для расчета средней квадратической погрешности определения координат характерной точки (M _t), м
	X	Y	X	Y			
1	2	3	4	5	6	7	8
н86У	—	—	543584,37	4181460,82	Метод спутниковых геодезических измерений (определений)	0,10	Точность положения характерных точек границ земельного участка соответствует точности, определения координат характерных точек границ земельных участков установленных для соответствующей категории земель и вида разрешенного использования, M _t =0,1 м
н87У	—	—	543597,07	4181480,76	Метод спутниковых геодезических измерений (определений)	0,10	Точность положения характерных точек границ земельного участка соответствует точности, определения координат характерных точек границ земельных участков установленных для соответствующей категории земель и вида разрешенного использования, M _t =0,1 м
27	—	—	543558,86	4181504,98	—	0,10	—
н85У	—	—	543544,47	4181485,70	Метод спутниковых геодезических измерений (определений)	0,10	Точность положения характерных точек границ земельного участка соответствует точности, определения координат характерных точек границ земельных участков установленных для соответствующей категории земель и вида разрешенного использования, M _t =0,1 м

КАРТА-ПЛАН ТЕРРИТОРИИ

Сведения об уточняемых земельных участках

н84У	—	—	543578,63	4181464,81	Метод спутниковых геодезических измерений (определений)	0,10	Точность положения характерных точек границ земельного участка соответствует точности, определения координат характерных точек границ земельных участков установленных для соответствующей категории земель и вида разрешенного использования, Мт=0,1 м
н86У	—	—	543584,37	4181460,82	Метод спутниковых геодезических измерений (определений)	0,10	Точность положения характерных точек границ земельного участка соответствует точности, определения координат характерных точек границ земельных участков установленных для соответствующей категории земель и вида разрешенного использования, Мт=0,1 м
32	543568,54	4181454,53	—	—	—	0,10	—
33	543586,02	4181477,82	—	—	—	0,10	—
34	543554,84	4181501,15	—	—	—	0,10	—
35	543537,70	4181477,06	—	—	—	0,10	—

2. Сведения о частях границ уточняемого земельного участка с кадастровым номером 03:06:220128:7

Обозначение части границ		Горизонтальное проложение (S), м	Описание прохождения части границ	Отметка о наличии земельного спора о местоположении границ земельного участка
от т.	до т.			
1	2	3	4	5
н86У	н87У	23,64	—	—
н87У	27	45,24	—	—
27	н85У	24,06	—	—
н85У	н84У	40,04	—	—
н84У	н86У	6,99	—	—

3. Общие сведения об уточняемом земельном участке с кадастровым номером 03:06:220128:7

№ п/п	Наименование характеристик земельного участка	Значение характеристики
1	2	3
1	Адрес земельного участка	—
	Местоположение земельного участка (при отсутствии присвоенного)	Респ. Бурятия, р-н Заиграевский, пгт. Онохой, ул. Октябрьская, дом 47

КАРТА-ПЛАН ТЕРРИТОРИИ

Сведения об уточняемых земельных участках

1	2	3
	адреса) Дополнительные сведения о местоположении земельного участка	—
2	Площадь земельного участка ± величина погрешности определения площади ($P \pm \Delta P$), м ²	1090±11
3	Формула, примененная для расчета предельной допустимой погрешности определения площади земельного участка (ΔP), м ²	$\Delta P = 3,5 \cdot M_t \cdot \sqrt{P_{\text{док}}} = 3,5 \cdot 0,10 \cdot \sqrt{989} = 11$
4	Площадь земельного участка согласно сведениям Единого государственного реестра недвижимости ($P_{\text{кад}}$), м ²	989
5	Оценка расхождения P и $P_{\text{кад}}$ ($P - P_{\text{кад}}$), м ²	101
6	Предельный минимальный и максимальный размеры земельного участка ($P_{\text{мин}}$ и $P_{\text{макс}}$), м ²	$P_{\text{мин}}=800$, $P_{\text{макс}}=2500$
7	Кадастровый или иной номер (обозначение) здания, сооружения, объекта незавершенного строительства, расположенного на земельном участке	—
8	Иные сведения	Участок уточнен с учетом фактических границ, существующих на местности более 15 лет, а также ограниченных искусственными сооружениями (забором). При формировании границ земельного участка учитывались материалы инвентаризации земель в кадастровом квартале №03:06:110024 от 05.04.2001г.

1. Сведения о характерных точках границы уточняемого земельного участка с кадастровым номером 03:06:220128:8

Зона № 4

Обозначение характерных точек границ	Существующие координаты, м		Уточненные координаты, м		Метод определения координат	Средняя квадратическая погрешность определения координат характерной точки (M_t), м	Формулы, примененные для расчета средней квадратической погрешности определения координат характерной точки (M_t), м
	X	Y	X	Y			
1	2	3	4	5	6	7	8
н9У	—	—	543592,06	4181429,57	Метод спутниковых геодезических измерений (определений)	0,10	Точность положения характерных точек границ земельного участка соответствует точности, определения координат характерных точек границ земельных участков установленных

КАРТА-ПЛАН ТЕРРИТОРИИ

Сведения об уточняемых земельных участках

							для соответствующей категории земель и вида разрешенного использования, Mt=0,1 м
н83У	—	—	543601,75	4181448,73	Метод спутниковых геодезических измерений (определений)	0,10	Точность положения характерных точек границ земельного участка соответствует точности, определения координат характерных точек границ земельных участков установленных для соответствующей категории земель и вида разрешенного использования, Mt=0,1 м
н84У	—	—	543578,63	4181464,81	Метод спутниковых геодезических измерений (определений)	0,10	Точность положения характерных точек границ земельного участка соответствует точности, определения координат характерных точек границ земельных участков установленных для соответствующей категории земель и вида разрешенного использования, Mt=0,1 м
н85У	—	—	543544,47	4181485,70	Метод спутниковых геодезических измерений (определений)	0,10	Точность положения характерных точек границ земельного участка соответствует точности, определения координат характерных точек границ земельных участков установленных для соответствующей категории земель и вида разрешенного использования, Mt=0,1 м
н82У	—	—	543532,43	4181467,75	Метод спутниковых геодезических измерений (определений)	0,10	Точность положения характерных точек границ земельного участка соответствует точности, определения координат характерных точек границ земельных участков установленных для соответствующей категории земель и вида разрешенного использования, Mt=0,1 м
н3У	—	—	543576,54	4181438,25	Метод спутниковых	0,10	Точность положения характерных

КАРТА-ПЛАН ТЕРРИТОРИИ

Сведения об уточняемых земельных участках

					геодезических измерений (определений)		точек границ земельного участка соответствует точности, определения координат характерных точек границ земельных участков установленных для соответствующей категории земель и вида разрешенного использования, Мт=0,1 м
н2У	—	—	543584,74	4181433,18	Метод спутниковых геодезических измерений (определений)	0,10	Точность положения характерных точек границ земельного участка соответствует точности, определения координат характерных точек границ земельных участков установленных для соответствующей категории земель и вида разрешенного использования, Мт=0,1 м
н9У	—	—	543592,06	4181429,57	Метод спутниковых геодезических измерений (определений)	0,10	Точность положения характерных точек границ земельного участка соответствует точности, определения координат характерных точек границ земельных участков установленных для соответствующей категории земель и вида разрешенного использования, Мт=0,1 м

2. Сведения о частях границ уточняемого земельного участка с кадастровым номером 03:06:220128:8

Обозначение части границ		Горизонтальное проложение (S), м	Описание прохождения части границ	Отметка о наличии земельного спора о местоположении границ земельного участка
от т.	до т.			
1	2	3	4	5
н9У	н83У	21,47	—	—
н83У	н84У	28,16	—	—
н84У	н85У	40,04	—	—
н85У	н82У	21,61	—	—
н82У	н3У	53,07	—	—
н3У	н2У	9,64	—	—
н2У	н9У	8,16	—	—

КАРТА-ПЛАН ТЕРРИТОРИИ

Сведения об уточняемых земельных участках

3. Общие сведения об уточняемом земельном участке с кадастровым номером 03:06:220128:8

№ п/п	Наименование характеристик земельного участка	Значение характеристики
1	2	3
1	Адрес земельного участка	—
	Местоположение земельного участка (при отсутствии присвоенного адреса)	Респ. Бурятия, р-н Заиграевский, пгт. Онохой, ул. Октябрьская, дом 45
	Дополнительные сведения о местоположении земельного участка	—
2	Площадь земельного участка ± величина погрешности определения площади ($P \pm \Delta P$), м ²	1567±14
3	Формула, примененная для расчета предельной допустимой погрешности определения площади земельного участка (ΔP), м ²	$\Delta P = 3,5 \cdot M_t \cdot \sqrt{P_{\text{доп}}} = 3,5 \cdot 0,10 \cdot \sqrt{1567} = 14$
4	Площадь земельного участка согласно сведениям Единого государственного реестра недвижимости ($P_{\text{кад}}$), м ²	1567
5	Оценка расхождения P и $P_{\text{кад}}$ ($P - P_{\text{кад}}$), м ²	0
6	Предельный минимальный и максимальный размеры земельного участка ($P_{\text{мин}}$ и $P_{\text{макс}}$), м ²	$P_{\text{мин}}=800$, $P_{\text{макс}}=2500$
7	Кадастровый или иной номер (обозначение) здания, сооружения, объекта незавершенного строительства, расположенного на земельном участке	—
8	Иные сведения	Участок уточнен с учетом фактических границ, существующих на местности более 15 лет, а также ограниченных искусственными сооружениями (забором). При формировании границ земельного участка учитывались материалы инвентаризации земель в кадастровом квартале №03:06:110024 от 05.04.2001г.

1. Сведения о характерных точках границы уточняемого земельного участка с кадастровым номером 03:06:220128:9

Зона № 4

Обозначение характерных точек границ	Существующие координаты, м		Уточненные координаты, м		Метод определения координат	Средняя квадратическая погрешность определения координат характерной точки (M_t), м	Формулы, примененные для расчета средней квадратической погрешности определения координат характерной точки (M_t), м
	X	Y	X	Y			
1	2	3	4	5	6	7	8
н81У	—	—	543554,96	4181413,11	Метод спутниковых	0,10	Точность положения характерных

КАРТА-ПЛАН ТЕРРИТОРИИ

Сведения об уточняемых земельных участках

					геодезических измерений (определений)		точек границ земельного участка соответствует точности, определения координат характерных точек границ земельных участков установленных для соответствующей категории земель и вида разрешенного использования, Мт=0,1 м
н3У	—	—	543576,54	4181438,25	Метод спутниковых геодезических измерений (определений)	0,10	Точность положения характерных точек границ земельного участка соответствует точности, определения координат характерных точек границ земельных участков установленных для соответствующей категории земель и вида разрешенного использования, Мт=0,1 м
н82У	—	—	543532,43	4181467,75	Метод спутниковых геодезических измерений (определений)	0,10	Точность положения характерных точек границ земельного участка соответствует точности, определения координат характерных точек границ земельных участков установленных для соответствующей категории земель и вида разрешенного использования, Мт=0,1 м
28	543516,20	4181441,98	543516,20	4181441,98	—	0,10	—
31	543555,66	4181412,59	—	—	—	0,10	—
29	543577,91	4181438,37	—	—	—	0,10	—
30	543534,02	4181467,43	—	—	—	0,10	—
н81У	—	—	543554,96	4181413,11	Метод спутниковых геодезических измерений (определений)	0,10	Точность положения характерных точек границ земельного участка соответствует точности, определения координат характерных точек границ земельных участков установленных для соответствующей категории земель и вида разрешенного использования, Мт=0,1 м

КАРТА-ПЛАН ТЕРРИТОРИИ

Сведения об уточняемых земельных участках

2. Сведения о частях границ уточняемого земельного участка с кадастровым номером 03:06:220128:9

Обозначение части границ		Горизонтальное проложение (S), м	Описание прохождения части границ	Отметка о наличии земельного спора о местоположении границ земельного участка
от т.	до т.			
1	2	3	4	5
н81У	н3У	33,13	—	—
н3У	н82У	53,07	—	—
н82У	28	30,45	—	—
28	н81У	48,33	—	—

3. Общие сведения об уточняемом земельном участке с кадастровым номером 03:06:220128:9

№ п/п	Наименование характеристик земельного участка	Значение характеристики
1	2	3
1	Адрес земельного участка	—
	Местоположение земельного участка (при отсутствии присвоенного адреса)	Респ. Бурятия, р-н Заиграевский, пгт. Онохой, ул. Октябрьская, дом 43
	Дополнительные сведения о местоположении земельного участка	—
2	Площадь земельного участка ± величина погрешности определения площади (P ± ΔP), м ²	1607±15
3	Формула, примененная для расчета предельной допустимой погрешности определения площади земельного участка (ΔP), м ²	$\Delta P = 3,5 \cdot M_t \cdot \sqrt{P_{\text{док}}} = 3,5 \cdot 0,10 \cdot \sqrt{1737} = 15$
4	Площадь земельного участка согласно сведениям Единого государственного реестра недвижимости (P _{кад}), м ²	1737
5	Оценка расхождения P и P _{кад} (P – P _{кад}), м ²	-130
6	Предельный минимальный и максимальный размеры земельного участка (P _{мин} и P _{макс}), м ²	P _{мин} =800, P _{макс} =2500
7	Кадастровый или иной номер (обозначение) здания, сооружения, объекта незавершенного строительства, расположенного на земельном участке	—
8	Иные сведения	Участок уточнен с учетом фактических границ, существующих на местности более 15 лет, а также ограниченных искусственными сооружениями (забором). При формировании границ земельного участка учитывались материалы инвентаризации земель в кадастровом квартале №03:06:110024 от 05.04.2001г.

КАРТА-ПЛАН ТЕРРИТОРИИ

Сведения об уточняемых земельных участках

1. Сведения о характерных точках границы уточняемого земельного участка с кадастровым номером 03:06:220128:10
Зона № 4

Обозначение характерных точек границ	Существующие координаты, м		Уточненные координаты, м		Метод определения координат	Средняя квадратическая погрешность определения координат характерной точки (M _t), м	Формулы, примененные для расчета средней квадратической погрешности определения координат характерной точки (M _t), м
	X	Y	X	Y			
1	2	3	4	5	6	7	8
н4У	—	—	543529,21	4181383,10	Метод спутниковых геодезических измерений (определений)	0,10	Точность положения характерных точек границ земельного участка соответствует точности, определения координат характерных точек границ земельных участков установленных для соответствующей категории земель и вида разрешенного использования, M _t =0,1 м
н81У	—	—	543554,96	4181413,11	Метод спутниковых геодезических измерений (определений)	0,10	Точность положения характерных точек границ земельного участка соответствует точности, определения координат характерных точек границ земельных участков установленных для соответствующей категории земель и вида разрешенного использования, M _t =0,1 м
28	—	—	543516,20	4181441,98	—	0,10	—
н79У	—	—	543493,63	4181412,32	Метод спутниковых геодезических измерений (определений)	0,10	Точность положения характерных точек границ земельного участка соответствует точности, определения координат характерных точек границ земельных участков установленных для соответствующей категории земель и вида разрешенного использования, M _t =0,1 м

КАРТА-ПЛАН ТЕРРИТОРИИ

Сведения об уточняемых земельных участках

н78У	—	—	543508,43	4181400,78	Метод спутниковых геодезических измерений (определений)	0,10	Точность положения характерных точек границ земельного участка соответствует точности, определения координат характерных точек границ земельных участков установленных для соответствующей категории земель и вида разрешенного использования, $Mt=0,1$ м
н4У	—	—	543529,21	4181383,10	Метод спутниковых геодезических измерений (определений)	0,10	Точность положения характерных точек границ земельного участка соответствует точности, определения координат характерных точек границ земельных участков установленных для соответствующей категории земель и вида разрешенного использования, $Mt=0,1$ м

2. Сведения о частях границ уточняемого земельного участка с кадастровым номером 03:06:220128:10

Обозначение части границ		Горизонтальное проложение (S), м	Описание прохождения части границ	Отметка о наличии земельного спора о местоположении границ земельного участка
от т.	до т.			
1	2	3	4	5
н4У	н81У	39,54	—	—
н81У	28	48,33	—	—
28	н79У	37,27	—	—
н79У	н78У	18,77	—	—
н78У	н4У	27,28	—	—

3. Общие сведения об уточняемом земельном участке с кадастровым номером 03:06:220128:10

№ п/п	Наименование характеристик земельного участка	Значение характеристики
1	2	3
1	Адрес земельного участка	—
	Местоположение земельного участка (при отсутствии присвоенного адреса)	Респ. Бурятия, р-н Заиграевский, пгт. Онохой, ул. Октябрьская, дом 41
	Дополнительные сведения о местоположении земельного участка	—
2	Площадь земельного участка \pm величина погрешности определения площади ($P \pm \Delta P$), м ²	1800 \pm 15

КАРТА-ПЛАН ТЕРРИТОРИИ

Сведения об уточняемых земельных участках

1	2	3
3	Формула, примененная для расчета предельной допустимой погрешности определения площади земельного участка (ΔP), м ²	$\Delta P = 3,5 \cdot M_t \cdot \sqrt{P_{\text{док}}} = 3,5 \cdot 0,10 \cdot \sqrt{1780} = 15$
4	Площадь земельного участка согласно сведениям Единого государственного реестра недвижимости ($R_{\text{кад}}$), м ²	1780
5	Оценка расхождения P и $R_{\text{кад}}$ ($P - R_{\text{кад}}$), м ²	20
6	Предельный минимальный и максимальный размеры земельного участка ($R_{\text{мин}}$ и $R_{\text{макс}}$), м ²	$R_{\text{мин}}=800$, $R_{\text{макс}}=2500$
7	Кадастровый или иной номер (обозначение) здания, сооружения, объекта незавершенного строительства, расположенного на земельном участке	—
8	Иные сведения	Участок уточнен с учетом фактических границ, существующих на местности более 15 лет, а также ограниченных искусственными сооружениями (забором). При формировании границ земельного участка учитывались материалы инвентаризации земель в кадастровом квартале №03:06:110024 от 05.04.2001г.

1. Сведения о характерных точках границы уточняемого земельного участка с кадастровым номером 03:06:220128:11

Зона № 4

Обозначение характерных точек границ	Существующие координаты, м		Уточненные координаты, м		Метод определения координат	Средняя квадратическая погрешность определения координат характерной точки (M_t), м	Формулы, примененные для расчета средней квадратической погрешности определения координат характерной точки (M_t), м
	X	Y	X	Y			
1	2	3	4	5	6	7	8
н6У	—	—	543519,64	4181358,95	Метод спутниковых геодезических измерений (определений)	0,10	Точность положения характерных точек границ земельного участка соответствует точности, определения координат характерных точек границ земельных участков установленных для соответствующей категории земель и вида разрешенного использования, $M_t=0,1$ м
н5У	—	—	543533,35	4181379,68	Метод спутниковых геодезических	0,10	Точность положения характерных точек границ земельного участка

КАРТА-ПЛАН ТЕРРИТОРИИ

Сведения об уточняемых земельных участках

					измерений (определений)		соответствует точности, определения координат характерных точек границ земельных участков установленных для соответствующей категории земель и вида разрешенного использования, Мт=0,1 м
н4У	—	—	543529,21	4181383,10	Метод спутниковых геодезических измерений (определений)	0,10	Точность положения характерных точек границ земельного участка соответствует точности, определения координат характерных точек границ земельных участков установленных для соответствующей категории земель и вида разрешенного использования, Мт=0,1 м
н78У	—	—	543508,43	4181400,78	Метод спутниковых геодезических измерений (определений)	0,10	Точность положения характерных точек границ земельного участка соответствует точности, определения координат характерных точек границ земельных участков установленных для соответствующей категории земель и вида разрешенного использования, Мт=0,1 м
н79У	—	—	543493,63	4181412,32	Метод спутниковых геодезических измерений (определений)	0,10	Точность положения характерных точек границ земельного участка соответствует точности, определения координат характерных точек границ земельных участков установленных для соответствующей категории земель и вида разрешенного использования, Мт=0,1 м
н80У	—	—	543475,91	4181387,22	Метод спутниковых геодезических измерений (определений)	0,10	Точность положения характерных точек границ земельного участка соответствует точности, определения координат характерных точек границ земельных участков установленных для соответствующей категории

КАРТА-ПЛАН ТЕРРИТОРИИ

Сведения об уточняемых земельных участках

							земель и вида разрешенного использования, Мт=0,1 м
н6У	—	—	543519,64	4181358,95	Метод спутниковых геодезических измерений (определений)	0,10	Точность положения характерных точек границ земельного участка соответствует точности, определения координат характерных точек границ земельных участков установленных для соответствующей категории земель и вида разрешенного использования, Мт=0,1 м

2. Сведения о частях границ уточняемого земельного участка с кадастровым номером 03:06:220128:11

Обозначение части границ		Горизонтальное проложение (S), м	Описание прохождения части границ	Отметка о наличии земельного спора о местоположении границ земельного участка
от т.	до т.			
1	2	3	4	5
н6У	н5У	24,85	—	—
н5У	н4У	5,37	—	—
н4У	н78У	27,28	—	—
н78У	н79У	18,77	—	—
н79У	н80У	30,72	—	—
н80У	н6У	52,07	—	—

3. Общие сведения об уточняемом земельном участке с кадастровым номером 03:06:220128:11

№ п/п	Наименование характеристик земельного участка	Значение характеристики
1	2	3
1	Адрес земельного участка	—
	Местоположение земельного участка (при отсутствии присвоенного адреса)	Респ. Бурятия, р-н Заиграевский, пгт. Онохой, ул. Октябрьская, дом 39
	Дополнительные сведения о местоположении земельного участка	—
2	Площадь земельного участка ± величина погрешности определения площади ($P \pm \Delta P$), м ²	1446±13
3	Формула, примененная для расчета предельной допустимой погрешности определения площади земельного участка (ΔP), м ²	$\Delta P = 3,5 \cdot M_t \cdot \sqrt{P_{\text{док}}} = 3,5 \cdot 0,10 \cdot \sqrt{1364} = 13$
4	Площадь земельного участка согласно сведениям Единого государственного реестра недвижимости ($P_{\text{кад}}$), м ²	1364
5	Оценка расхождения P и $P_{\text{кад}}$ ($P - P_{\text{кад}}$), м ²	82

КАРТА-ПЛАН ТЕРРИТОРИИ

Сведения об уточняемых земельных участках

1	2	3
6	Предельный минимальный и максимальный размеры земельного участка (Р _{мин} и Р _{макс}), м ²	Р _{мин} =800, Р _{макс} =2500
7	Кадастровый или иной номер (обозначение) здания, сооружения, объекта незавершенного строительства, расположенного на земельном участке	—
8	Иные сведения	Участок уточнен с учетом фактических границ, существующих на местности более 15 лет, а также ограниченных искусственными сооружениями (забором). При формировании границ земельного участка учитывались материалы инвентаризации земель в кадастровом квартале №03:06:110024 от 05.04.2001г.

1. Сведения о характерных точках границы уточняемого земельного участка с кадастровым номером 03:06:220128:12

Зона № 4

Обозначение характерных точек границ	Существующие координаты, м		Уточненные координаты, м		Метод определения координат	Средняя квадратическая погрешность определения координат характерной точки (M _t), м	Формулы, примененные для расчета средней квадратической погрешности определения координат характерной точки (M _t), м
	X	Y	X	Y			
1	2	3	4	5	6	7	8
н1У	—	—	543547,81	4181369,27	Метод спутниковых геодезических измерений (определений)	0,10	Точность положения характерных точек границ земельного участка соответствует точности, определения координат характерных точек границ земельных участков установленных для соответствующей категории земель и вида разрешенного использования, M _t =0,1 м
н2У	—	—	543584,74	4181433,18	Метод спутниковых геодезических измерений (определений)	0,10	Точность положения характерных точек границ земельного участка соответствует точности, определения координат характерных точек границ земельных участков установленных для соответствующей категории земель и вида разрешенного

КАРТА-ПЛАН ТЕРРИТОРИИ

Сведения об уточняемых земельных участках

							использования, Мт=0,1 м
н3У	—	—	543576,54	4181438,25	Метод спутниковых геодезических измерений (определений)	0,10	Точность положения характерных точек границ земельного участка соответствует точности, определения координат характерных точек границ земельных участков установленных для соответствующей категории земель и вида разрешенного использования, Мт=0,1 м
н4У	—	—	543529,21	4181383,10	Метод спутниковых геодезических измерений (определений)	0,10	Точность положения характерных точек границ земельного участка соответствует точности, определения координат характерных точек границ земельных участков установленных для соответствующей категории земель и вида разрешенного использования, Мт=0,1 м
н5У	—	—	543533,35	4181379,68	Метод спутниковых геодезических измерений (определений)	0,10	Точность положения характерных точек границ земельного участка соответствует точности, определения координат характерных точек границ земельных участков установленных для соответствующей категории земель и вида разрешенного использования, Мт=0,1 м
н6У	—	—	543519,64	4181358,95	Метод спутниковых геодезических измерений (определений)	0,10	Точность положения характерных точек границ земельного участка соответствует точности, определения координат характерных точек границ земельных участков установленных для соответствующей категории земель и вида разрешенного использования, Мт=0,1 м
н7У	—	—	543537,24	4181349,42	Метод спутниковых геодезических измерений	0,10	Точность положения характерных точек границ земельного участка соответствует точности, определения

КАРТА-ПЛАН ТЕРРИТОРИИ

Сведения об уточняемых земельных участках

					(определений)		координат характерных точек границ земельных участков установленных для соответствующей категории земель и вида разрешенного использования, Мt=0,1 м
н1У	—	—	543547,81	4181369,27	Метод спутниковых геодезических измерений (определений)	0,10	Точность положения характерных точек границ земельного участка соответствует точности, определения координат характерных точек границ земельных участков установленных для соответствующей категории земель и вида разрешенного использования, Мt=0,1 м

2. Сведения о частях границ уточняемого земельного участка с кадастровым номером 03:06:220128:12

Обозначение части границ		Горизонтальное проложение (S), м	Описание прохождения части границ	Отметка о наличии земельного спора о местоположении границ земельного участка
от т.	до т.			
1	2	3	4	5
н1У	н2У	73,81	—	—
н2У	н3У	9,64	—	—
н3У	н4У	72,67	—	—
н4У	н5У	5,37	—	—
н5У	н6У	24,85	—	—
н6У	н7У	20,01	—	—
н7У	н1У	22,49	—	—

3. Общие сведения об уточняемом земельном участке с кадастровым номером 03:06:220128:12

№ п/п	Наименование характеристик земельного участка	Значение характеристики
1	2	3
1	Адрес земельного участка	—
	Местоположение земельного участка (при отсутствии присвоенного адреса)	Респ. Бурятия, р-н Заиграевский, пгт. Онохой, пер. Станционный, дом 3
	Дополнительные сведения о местоположении земельного участка	—
2	Площадь земельного участка ± величина погрешности определения площади ($P \pm \Delta P$), м ²	1645±14

КАРТА-ПЛАН ТЕРРИТОРИИ

Сведения об уточняемых земельных участках

1	2	3
3	Формула, примененная для расчета предельной допустимой погрешности определения площади земельного участка (ΔP), м ²	$\Delta P = 3,5 \cdot M_t \cdot \sqrt{P_{\text{док}}} = 3,5 \cdot 0,10 \cdot \sqrt{1665} = 14$
4	Площадь земельного участка согласно сведениям Единого государственного реестра недвижимости ($R_{\text{кад}}$), м ²	1665
5	Оценка расхождения P и $R_{\text{кад}}$ ($P - R_{\text{кад}}$), м ²	-20
6	Предельный минимальный и максимальный размеры земельного участка ($R_{\text{мин}}$ и $R_{\text{макс}}$), м ²	$R_{\text{мин}}=800$, $R_{\text{макс}}=2500$
7	Кадастровый или иной номер (обозначение) здания, сооружения, объекта незавершенного строительства, расположенного на земельном участке	—
8	Иные сведения	Участок уточнен с учетом фактических границ, существующих на местности более 15 лет, а также ограниченных искусственными сооружениями (забором). При формировании границ земельного участка учитывались материалы инвентаризации земель в кадастровом квартале №03:06:110024 от 05.04.2001г.

1. Сведения о характерных точках границы уточняемого земельного участка с кадастровым номером 03:06:220128:13

Зона № 4

Обозначение характерных точек границ	Существующие координаты, м		Уточненные координаты, м		Метод определения координат	Средняя квадратическая погрешность определения координат характерной точки (M_t), м	Формулы, примененные для расчета средней квадратической погрешности определения координат характерной точки (M_t), м
	X	Y	X	Y			
1	2	3	4	5	6	7	8
н8У	—	—	543568,64	4181367,17	Метод спутниковых геодезических измерений (определений)	0,10	Точность положения характерных точек границ земельного участка соответствует точности, определения координат характерных точек границ земельных участков установленных для соответствующей категории земель и вида разрешенного использования, $M_t=0,1$ м
н9У	—	—	543592,06	4181429,57	Метод спутниковых геодезических	0,10	Точность положения характерных точек границ земельного участка

КАРТА-ПЛАН ТЕРРИТОРИИ

Сведения об уточняемых земельных участках

					измерений (определений)		соответствует точности, определения координат характерных точек границ земельных участков установленных для соответствующей категории земель и вида разрешенного использования, Мт=0,1 м
н2У	—	—	543584,74	4181433,18	Метод спутниковых геодезических измерений (определений)	0,10	Точность положения характерных точек границ земельного участка соответствует точности, определения координат характерных точек границ земельных участков установленных для соответствующей категории земель и вида разрешенного использования, Мт=0,1 м
н1У	—	—	543547,81	4181369,27	Метод спутниковых геодезических измерений (определений)	0,10	Точность положения характерных точек границ земельного участка соответствует точности, определения координат характерных точек границ земельных участков установленных для соответствующей категории земель и вида разрешенного использования, Мт=0,1 м
н7У	—	—	543537,24	4181349,42	Метод спутниковых геодезических измерений (определений)	0,10	Точность положения характерных точек границ земельного участка соответствует точности, определения координат характерных точек границ земельных участков установленных для соответствующей категории земель и вида разрешенного использования, Мт=0,1 м
н10У	—	—	543558,05	4181339,72	Метод спутниковых геодезических измерений (определений)	0,10	Точность положения характерных точек границ земельного участка соответствует точности, определения координат характерных точек границ земельных участков установленных для соответствующей категории

КАРТА-ПЛАН ТЕРРИТОРИИ

Сведения об уточняемых земельных участках

							земель и вида разрешенного использования, Мт=0,1 м
н8У	—	—	543568,64	4181367,17	Метод спутниковых геодезических измерений (определений)	0,10	Точность положения характерных точек границ земельного участка соответствует точности, определения координат характерных точек границ земельных участков установленных для соответствующей категории земель и вида разрешенного использования, Мт=0,1 м

2. Сведения о частях границ уточняемого земельного участка с кадастровым номером 03:06:220128:13

Обозначение части границ		Горизонтальное проложение (S), м	Описание прохождения части границ	Отметка о наличии земельного спора о местоположении границ земельного участка
от т.	до т.			
1	2	3	4	5
н8У	н9У	66,65	—	—
н9У	н2У	8,16	—	—
н2У	н1У	73,81	—	—
н1У	н7У	22,49	—	—
н7У	н10У	22,96	—	—
н10У	н8У	29,42	—	—

3. Общие сведения об уточняемом земельном участке с кадастровым номером 03:06:220128:13

№ п/п	Наименование характеристик земельного участка	Значение характеристики
1	2	3
1	Адрес земельного участка	—
	Местоположение земельного участка (при отсутствии присвоенного адреса)	Респ. Бурятия, р-н Заиграевский, пгт. Онохой, пер. Станционный, дом 4
	Дополнительные сведения о местоположении земельного участка	—
2	Площадь земельного участка ± величина погрешности определения площади (P ± ΔP), м ²	1530±14
3	Формула, примененная для расчета предельной допустимой погрешности определения площади земельного участка (ΔP), м ²	$\Delta P = 3,5 \cdot M_t \cdot \sqrt{P_{\text{док}}} = 3,5 \cdot 0,10 \cdot \sqrt{1688} = 14$
4	Площадь земельного участка согласно сведениям Единого государственного реестра недвижимости (P _{кад}), м ²	1688
5	Оценка расхождения P и P _{кад} (P – P _{кад}), м ²	-158

КАРТА-ПЛАН ТЕРРИТОРИИ

Сведения об уточняемых земельных участках

1	2	3
6	Предельный минимальный и максимальный размеры земельного участка (Р _{мин} и Р _{макс}), м ²	Р _{мин} =800, Р _{макс} =2500
7	Кадастровый или иной номер (обозначение) здания, сооружения, объекта незавершенного строительства, расположенного на земельном участке	—
8	Иные сведения	Участок уточнен с учетом фактических границ, существующих на местности более 15 лет, а также ограниченных искусственными сооружениями (забором). При формировании границ земельного участка учитывались материалы инвентаризации земель в кадастровом квартале №03:06:110024 от 05.04.2001г.

1. Сведения о характерных точках границы уточняемого земельного участка с кадастровым номером 03:06:220128:14

Зона № 4

Обозначение характерных точек границ	Существующие координаты, м		Уточненные координаты, м		Метод определения координат	Средняя квадратическая погрешность определения координат характерной точки (M _t), м	Формулы, примененные для расчета средней квадратической погрешности определения координат характерной точки (M _t), м
	X	Y	X	Y			
1	2	3	4	5	6	7	8
н11У	—	—	543586,13	4181327,32	Метод спутниковых геодезических измерений (определений)	0,10	Точность положения характерных точек границ земельного участка соответствует точности, определения координат характерных точек границ земельных участков установленных для соответствующей категории земель и вида разрешенного использования, M _t =0,1 м
н12У	—	—	543607,84	4181387,43	Метод спутниковых геодезических измерений (определений)	0,10	Точность положения характерных точек границ земельного участка соответствует точности, определения координат характерных точек границ земельных участков установленных для соответствующей категории земель и вида разрешенного

КАРТА-ПЛАН ТЕРРИТОРИИ

Сведения об уточняемых земельных участках

							использования, Мт=0,1 м
н13У	—	—	543619,75	4181424,08	Метод спутниковых геодезических измерений (определений)	0,10	Точность положения характерных точек границ земельного участка соответствует точности, определения координат характерных точек границ земельных участков установленных для соответствующей категории земель и вида разрешенного использования, Мт=0,1 м
н14У	—	—	543621,24	4181426,51	Метод спутниковых геодезических измерений (определений)	0,10	Точность положения характерных точек границ земельного участка соответствует точности, определения координат характерных точек границ земельных участков установленных для соответствующей категории земель и вида разрешенного использования, Мт=0,1 м
н15У	—	—	543596,50	4181438,36	Метод спутниковых геодезических измерений (определений)	0,10	Точность положения характерных точек границ земельного участка соответствует точности, определения координат характерных точек границ земельных участков установленных для соответствующей категории земель и вида разрешенного использования, Мт=0,1 м
н9У	—	—	543592,06	4181429,57	Метод спутниковых геодезических измерений (определений)	0,10	Точность положения характерных точек границ земельного участка соответствует точности, определения координат характерных точек границ земельных участков установленных для соответствующей категории земель и вида разрешенного использования, Мт=0,1 м
н8У	—	—	543568,64	4181367,17	Метод спутниковых геодезических измерений	0,10	Точность положения характерных точек границ земельного участка соответствует точности, определения

КАРТА-ПЛАН ТЕРРИТОРИИ

Сведения об уточняемых земельных участках

					(определений)		координат характерных точек границ земельных участков установленных для соответствующей категории земель и вида разрешенного использования, Мт=0,1 м
н10У	—	—	543558,05	4181339,72	Метод спутниковых геодезических измерений (определений)	0,10	Точность положения характерных точек границ земельного участка соответствует точности, определения координат характерных точек границ земельных участков установленных для соответствующей категории земель и вида разрешенного использования, Мт=0,1 м
н16У	—	—	543557,50	4181337,63	Метод спутниковых геодезических измерений (определений)	0,10	Точность положения характерных точек границ земельного участка соответствует точности, определения координат характерных точек границ земельных участков установленных для соответствующей категории земель и вида разрешенного использования, Мт=0,1 м
н11У	—	—	543586,13	4181327,32	Метод спутниковых геодезических измерений (определений)	0,10	Точность положения характерных точек границ земельного участка соответствует точности, определения координат характерных точек границ земельных участков установленных для соответствующей категории земель и вида разрешенного использования, Мт=0,1 м

2. Сведения о частях границ уточняемого земельного участка с кадастровым номером 03:06:220128:14

Обозначение части границ		Горизонтальное проложение (S), м	Описание прохождения части границ	Отметка о наличии земельного спора о местоположении границ земельного участка
от т.	до т.			
1	2	3	4	5
н11У	н12У	63,91	—	—
н12У	н13У	38,54	—	—

КАРТА-ПЛАН ТЕРРИТОРИИ

Сведения об уточняемых земельных участках

н13У	н14У	2,85	—	—
н14У	н15У	27,43	—	—
н15У	н9У	9,85	—	—
н9У	н8У	66,65	—	—
н8У	н10У	29,42	—	—
н10У	н16У	2,16	—	—
н16У	н11У	30,43	—	—

3. Общие сведения об уточняемом земельном участке с кадастровым номером 03:06:220128:14

№ п/п	Наименование характеристик земельного участка	Значение характеристики
1	2	3
1	Адрес земельного участка	—
	Местоположение земельного участка (при отсутствии присвоенного адреса)	Респ. Бурятия, р-н Заиграевский, пгт. Онохой, пер. Станционный, дом 5
	Дополнительные сведения о местоположении земельного участка	—
2	Площадь земельного участка ± величина погрешности определения площади ($P \pm \Delta P$), м ²	3141±20
3	Формула, примененная для расчета предельной допустимой погрешности определения площади земельного участка (ΔP), м ²	$\Delta P = 3,5 \cdot M_t \cdot \sqrt{P_{\text{ДОК}}} = 3,5 \cdot 0,10 \cdot \sqrt{3174} = 20$
4	Площадь земельного участка согласно сведениям Единого государственного реестра недвижимости ($P_{\text{кад}}$), м ²	3174
5	Оценка расхождения P и $P_{\text{кад}}$ ($P - P_{\text{кад}}$), м ²	-33
6	Предельный минимальный и максимальный размеры земельного участка ($P_{\text{мин}}$ и $P_{\text{макс}}$), м ²	$P_{\text{мин}}=800$, $P_{\text{макс}}=2500$
7	Кадастровый или иной номер (обозначение) здания, сооружения, объекта незавершенного строительства, расположенного на земельном участке	—
8	Иные сведения	Участок уточнен с учетом фактических границ, существующих на местности более 15 лет, а также ограниченных искусственными сооружениями (забором). При формировании границ земельного участка учитывались материалы инвентаризации земель в кадастровом квартале №03:06:110024 от 05.04.2001г.

КАРТА-ПЛАН ТЕРРИТОРИИ

Сведения об уточняемых земельных участках

1. Сведения о характерных точках границы уточняемого земельного участка с кадастровым номером 03:06:220128:15
Зона № 4

Обозначение характерных точек границ	Существующие координаты, м		Уточненные координаты, м		Метод определения координат	Средняя квадратическая погрешность определения координат характерной точки (M _t), м	Формулы, примененные для расчета средней квадратической погрешности определения координат характерной точки (M _t), м
	X	Y	X	Y			
1	2	3	4	5	6	7	8
н17У	—	—	543609,19	4181319,37	Метод спутниковых геодезических измерений (определений)	0,10	Точность положения характерных точек границ земельного участка соответствует точности, определения координат характерных точек границ земельных участков установленных для соответствующей категории земель и вида разрешенного использования, M _t =0,1 м
н18У	—	—	543632,12	4181379,41	Метод спутниковых геодезических измерений (определений)	0,10	Точность положения характерных точек границ земельного участка соответствует точности, определения координат характерных точек границ земельных участков установленных для соответствующей категории земель и вида разрешенного использования, M _t =0,1 м
н12У	—	—	543607,84	4181387,43	Метод спутниковых геодезических измерений (определений)	0,10	Точность положения характерных точек границ земельного участка соответствует точности, определения координат характерных точек границ земельных участков установленных для соответствующей категории земель и вида разрешенного использования, M _t =0,1 м
н11У	—	—	543586,13	4181327,32	Метод спутниковых	0,10	Точность положения характерных

КАРТА-ПЛАН ТЕРРИТОРИИ

Сведения об уточняемых земельных участках

					геодезических измерений (определений)		точек границ земельного участка соответствует точности, определения координат характерных точек границ земельных участков установленных для соответствующей категории земель и вида разрешенного использования, Мt=0,1 м
н19У	—	—	543597,00	4181323,41	Метод спутниковых геодезических измерений (определений)	0,10	Точность положения характерных точек границ земельного участка соответствует точности, определения координат характерных точек границ земельных участков установленных для соответствующей категории земель и вида разрешенного использования, Мt=0,1 м
н20У	—	—	543598,41	4181326,66	Метод спутниковых геодезических измерений (определений)	0,10	Точность положения характерных точек границ земельного участка соответствует точности, определения координат характерных точек границ земельных участков установленных для соответствующей категории земель и вида разрешенного использования, Мt=0,1 м
н21У	—	—	543603,36	4181325,12	Метод спутниковых геодезических измерений (определений)	0,10	Точность положения характерных точек границ земельного участка соответствует точности, определения координат характерных точек границ земельных участков установленных для соответствующей категории земель и вида разрешенного использования, Мt=0,1 м
н22У	—	—	543603,23	4181321,06	Метод спутниковых геодезических измерений (определений)	0,10	Точность положения характерных точек границ земельного участка соответствует точности, определения координат характерных точек границ земельных участков установленных

КАРТА-ПЛАН ТЕРРИТОРИИ

Сведения об уточняемых земельных участках

							для соответствующей категории земель и вида разрешенного использования, $M_t=0,1$ м
н17У	—	—	543609,19	4181319,37	Метод спутниковых геодезических измерений (определений)	0,10	Точность положения характерных точек границ земельного участка соответствует точности, определения координат характерных точек границ земельных участков установленных для соответствующей категории земель и вида разрешенного использования, $M_t=0,1$ м

2. Сведения о частях границ уточняемого земельного участка с кадастровым номером 03:06:220128:15

Обозначение части границ		Горизонтальное проложение (S), м	Описание прохождения части границ	Отметка о наличии земельного спора о местоположении границ земельного участка
от т.	до т.			
1	2	3	4	5
н17У	н18У	64,27	—	—
н18У	н12У	25,57	—	—
н12У	н11У	63,91	—	—
н11У	н19У	11,55	—	—
н19У	н20У	3,54	—	—
н20У	н21У	5,18	—	—
н21У	н22У	4,06	—	—
н22У	н17У	6,19	—	—

3. Общие сведения об уточняемом земельном участке с кадастровым номером 03:06:220128:15

№ п/п	Наименование характеристик земельного участка	Значение характеристики
1	2	3
1	Адрес земельного участка	—
	Местоположение земельного участка (при отсутствии присвоенного адреса)	Респ. Бурятия, р-н Заиграевский, пгт. Онохой, пер. Станционный, дом 6
	Дополнительные сведения о местоположении земельного участка	—
2	Площадь земельного участка \pm величина погрешности определения площади ($P \pm \Delta P$), м ²	1582 \pm 14
3	Формула, примененная для расчета предельной допустимой погрешности определения площади земельного участка (ΔP), м ²	$\Delta P = 3,5 \cdot M_t \cdot \sqrt{P_{\text{ДОК}}} = 3,5 \cdot 0,10 \cdot \sqrt{1593} = 14$

КАРТА-ПЛАН ТЕРРИТОРИИ

Сведения об уточняемых земельных участках

1	2	3
4	Площадь земельного участка согласно сведениям Единого государственного реестра недвижимости (Ркад), м ²	1593
5	Оценка расхождения Р и Ркад (Р – Ркад), м ²	-11
6	Предельный минимальный и максимальный размеры земельного участка (Рмин и Рмакс), м ²	Рмин=800, Рмакс=2500
7	Кадастровый или иной номер (обозначение) здания, сооружения, объекта незавершенного строительства, расположенного на земельном участке	—
8	Иные сведения	Участок уточнен с учетом фактических границ, существующих на местности более 15 лет, а также ограниченных искусственными сооружениями (забором). При формировании границ земельного участка учитывались материалы инвентаризации земель в кадастровом квартале №03:06:110024 от 05.04.2001г.

1. Сведения о характерных точках границы уточняемого земельного участка с кадастровым номером 03:06:220128:16
Зона № 4

Обозначение характерных точек границ	Существующие координаты, м		Уточненные координаты, м		Метод определения координат	Средняя квадратическая погрешность определения координат характерной точки (M _t), м	Формулы, примененные для расчета средней квадратической погрешности определения координат характерной точки (M _t), м
	X	Y	X	Y			
1	2	3	4	5	6	7	8
н23У	—	—	543631,24	4181315,45	Метод спутниковых геодезических измерений (определений)	0,10	Точность положения характерных точек границ земельного участка соответствует точности, определения координат характерных точек границ земельных участков установленных для соответствующей категории земель и вида разрешенного использования, M _t =0,1 м
н24У	—	—	543656,53	4181370,51	Метод спутниковых геодезических измерений (определений)	0,10	Точность положения характерных точек границ земельного участка соответствует точности, определения координат характерных точек границ

КАРТА-ПЛАН ТЕРРИТОРИИ

Сведения об уточняемых земельных участках

							земельных участков установленных для соответствующей категории земель и вида разрешенного использования, Мт=0,1 м
н25У	—	—	543633,75	4181382,44	Метод спутниковых геодезических измерений (определений)	0,10	Точность положения характерных точек границ земельного участка соответствует точности, определения координат характерных точек границ земельных участков установленных для соответствующей категории земель и вида разрешенного использования, Мт=0,1 м
н18У	—	—	543632,12	4181379,41	Метод спутниковых геодезических измерений (определений)	0,10	Точность положения характерных точек границ земельного участка соответствует точности, определения координат характерных точек границ земельных участков установленных для соответствующей категории земель и вида разрешенного использования, Мт=0,1 м
н17У	—	—	543609,19	4181319,37	Метод спутниковых геодезических измерений (определений)	0,10	Точность положения характерных точек границ земельного участка соответствует точности, определения координат характерных точек границ земельных участков установленных для соответствующей категории земель и вида разрешенного использования, Мт=0,1 м
н26У	—	—	543618,12	4181316,09	Метод спутниковых геодезических измерений (определений)	0,10	Точность положения характерных точек границ земельного участка соответствует точности, определения координат характерных точек границ земельных участков установленных для соответствующей категории земель и вида разрешенного использования, Мт=0,1 м

КАРТА-ПЛАН ТЕРРИТОРИИ

Сведения об уточняемых земельных участках

н27У	—	—	543619,54	4181318,78	Метод спутниковых геодезических измерений (определений)	0,10	Точность положения характерных точек границ земельного участка соответствует точности, определения координат характерных точек границ земельных участков установленных для соответствующей категории земель и вида разрешенного использования, Мt=0,1 м
н23У	—	—	543631,24	4181315,45	Метод спутниковых геодезических измерений (определений)	0,10	Точность положения характерных точек границ земельного участка соответствует точности, определения координат характерных точек границ земельных участков установленных для соответствующей категории земель и вида разрешенного использования, Мt=0,1 м

2. Сведения о частях границ уточняемого земельного участка с кадастровым номером 03:06:220128:16

Обозначение части границ		Горизонтальное проложение (S), м	Описание прохождения части границ	Отметка о наличии земельного спора о местоположении границ земельного участка
от т.	до т.			
1	2	3	4	5
н23У	н24У	60,59	—	—
н24У	н25У	25,71	—	—
н25У	н18У	3,44	—	—
н18У	н17У	64,27	—	—
н17У	н26У	9,51	—	—
н26У	н27У	3,04	—	—
н27У	н23У	12,16	—	—

3. Общие сведения об уточняемом земельном участке с кадастровым номером 03:06:220128:16

№ п/п	Наименование характеристик земельного участка	Значение характеристики
1	2	3
1	Адрес земельного участка	—
	Местоположение земельного участка (при отсутствии присвоенного адреса)	Респ. Бурятия, р-н Заиграевский, пгт. Онохой, пер. Станционный, дом 7
	Дополнительные сведения о местоположении земельного участка	—

КАРТА-ПЛАН ТЕРРИТОРИИ

Сведения об уточняемых земельных участках

1	2	3
2	Площадь земельного участка \pm величина погрешности определения площади ($P \pm \Delta P$), м ²	1536 \pm 14
3	Формула, примененная для расчета предельной допустимой погрешности определения площади земельного участка (ΔP), м ²	$\Delta P = 3,5 \cdot M_t \cdot \sqrt{P_{\text{ДОК}}} = 3,5 \cdot 0,10 \cdot \sqrt{1599} = 14$
4	Площадь земельного участка согласно сведениям Единого государственного реестра недвижимости ($P_{\text{кад}}$), м ²	1599
5	Оценка расхождения P и $P_{\text{кад}}$ ($P - P_{\text{кад}}$), м ²	-63
6	Предельный минимальный и максимальный размеры земельного участка ($P_{\text{мин}}$ и $P_{\text{макс}}$), м ²	$P_{\text{мин}}=800$, $P_{\text{макс}}=2500$
7	Кадастровый или иной номер (обозначение) здания, сооружения, объекта незавершенного строительства, расположенного на земельном участке	—
8	Иные сведения	Участок уточнен с учетом фактических границ, существующих на местности более 15 лет, а также ограниченных искусственными сооружениями (забором). При формировании границ земельного участка учитывались материалы инвентаризации земель в кадастровом квартале №03:06:110024 от 05.04.2001г.

1. Сведения о характерных точках границы уточняемого земельного участка с кадастровым номером 03:06:220128:17

Зона № 4

Обозначение характерных точек границ	Существующие координаты, м		Уточненные координаты, м		Метод определения координат	Средняя квадратическая погрешность определения координат характерной точки (M_t), м	Формулы, примененные для расчета средней квадратической погрешности определения координат характерной точки (M_t), м
	X	Y	X	Y			
1	2	3	4	5	6	7	8
n24У	—	—	543656,53	4181370,51	Метод спутниковых геодезических измерений (определений)	0,10	Точность положения характерных точек границ земельного участка соответствует точности, определения координат характерных точек границ земельных участков установленных для соответствующей категории земель и вида разрешенного использования, $M_t=0,1$ м

КАРТА-ПЛАН ТЕРРИТОРИИ

Сведения об уточняемых земельных участках

н28У	—	—	543664,52	4181385,66	Метод спутниковых геодезических измерений (определений)	0,10	Точность положения характерных точек границ земельного участка соответствует точности, определения координат характерных точек границ земельных участков установленных для соответствующей категории земель и вида разрешенного использования, $Mt=0,1$ м
н29У	—	—	543668,70	4181392,45	Метод спутниковых геодезических измерений (определений)	0,10	Точность положения характерных точек границ земельного участка соответствует точности, определения координат характерных точек границ земельных участков установленных для соответствующей категории земель и вида разрешенного использования, $Mt=0,1$ м
н30У	—	—	543673,70	4181389,23	Метод спутниковых геодезических измерений (определений)	0,10	Точность положения характерных точек границ земельного участка соответствует точности, определения координат характерных точек границ земельных участков установленных для соответствующей категории земель и вида разрешенного использования, $Mt=0,1$ м
н31У	—	—	543676,12	4181393,02	Метод спутниковых геодезических измерений (определений)	0,10	Точность положения характерных точек границ земельного участка соответствует точности, определения координат характерных точек границ земельных участков установленных для соответствующей категории земель и вида разрешенного использования, $Mt=0,1$ м
н32У	—	—	543653,75	4181407,47	Метод спутниковых геодезических измерений (определений)	0,10	Точность положения характерных точек границ земельного участка соответствует точности, определения координат характерных точек границ

КАРТА-ПЛАН ТЕРРИТОРИИ

Сведения об уточняемых земельных участках

							земельных участков установленных для соответствующей категории земель и вида разрешенного использования, Mt=0,1 м
н33У	—	—	543635,33	4181420,56	Метод спутниковых геодезических измерений (определений)	0,10	Точность положения характерных точек границ земельного участка соответствует точности, определения координат характерных точек границ земельных участков установленных для соответствующей категории земель и вида разрешенного использования, Mt=0,1 м
н14У	—	—	543621,24	4181426,51	Метод спутниковых геодезических измерений (определений)	0,10	Точность положения характерных точек границ земельного участка соответствует точности, определения координат характерных точек границ земельных участков установленных для соответствующей категории земель и вида разрешенного использования, Mt=0,1 м
н13У	—	—	543619,75	4181424,08	Метод спутниковых геодезических измерений (определений)	0,10	Точность положения характерных точек границ земельного участка соответствует точности, определения координат характерных точек границ земельных участков установленных для соответствующей категории земель и вида разрешенного использования, Mt=0,1 м
н12У	—	—	543607,84	4181387,43	Метод спутниковых геодезических измерений (определений)	0,10	Точность положения характерных точек границ земельного участка соответствует точности, определения координат характерных точек границ земельных участков установленных для соответствующей категории земель и вида разрешенного использования, Mt=0,1 м

КАРТА-ПЛАН ТЕРРИТОРИИ

Сведения об уточняемых земельных участках

н18У	—	—	543632,12	4181379,41	Метод спутниковых геодезических измерений (определений)	0,10	Точность положения характерных точек границ земельного участка соответствует точности, определения координат характерных точек границ земельных участков установленных для соответствующей категории земель и вида разрешенного использования, Мт=0,1 м
н25У	—	—	543633,75	4181382,44	Метод спутниковых геодезических измерений (определений)	0,10	Точность положения характерных точек границ земельного участка соответствует точности, определения координат характерных точек границ земельных участков установленных для соответствующей категории земель и вида разрешенного использования, Мт=0,1 м
н24У	—	—	543656,53	4181370,51	Метод спутниковых геодезических измерений (определений)	0,10	Точность положения характерных точек границ земельного участка соответствует точности, определения координат характерных точек границ земельных участков установленных для соответствующей категории земель и вида разрешенного использования, Мт=0,1 м

2. Сведения о частях границ уточняемого земельного участка с кадастровым номером 03:06:220128:17

Обозначение части границ		Горизонтальное проложение (S), м	Описание прохождения части границ	Отметка о наличии земельного спора о местоположении границ земельного участка
от т.	до т.			
1	2	3	4	5
н24У	н28У	17,13	—	—
н28У	н29У	7,97	—	—
н29У	н30У	5,95	—	—
н30У	н31У	4,50	—	—
н31У	н32У	26,63	—	—
н32У	н33У	22,60	—	—
н33У	н14У	15,29	—	—

КАРТА-ПЛАН ТЕРРИТОРИИ

Сведения об уточняемых земельных участках

н14У	н13У	2,85	—	—
н13У	н12У	38,54	—	—
н12У	н18У	25,57	—	—
н18У	н25У	3,44	—	—
н25У	н24У	25,71	—	—

3. Общие сведения об уточняемом земельном участке с кадастровым номером 03:06:220128:17

№ п/п	Наименование характеристик земельного участка	Значение характеристики
1	2	3
1	Адрес земельного участка	—
	Местоположение земельного участка (при отсутствии присвоенного адреса)	Респ. Бурятия, р-н Заиграевский, пгт. Онохой, ул. Школьная, дом 44
	Дополнительные сведения о местоположении земельного участка	—
2	Площадь земельного участка ± величина погрешности определения площади ($P \pm \Delta P$), м ²	1959±15
3	Формула, примененная для расчета предельной допустимой погрешности определения площади земельного участка (ΔP), м ²	$\Delta P = 3,5 \cdot M_t \cdot \sqrt{P_{\text{док}}} = 3,5 \cdot 0,10 \cdot \sqrt{1842} = 15$
4	Площадь земельного участка согласно сведениям Единого государственного реестра недвижимости ($P_{\text{кад}}$), м ²	1842
5	Оценка расхождения P и $P_{\text{кад}}$ ($P - P_{\text{кад}}$), м ²	117
6	Предельный минимальный и максимальный размеры земельного участка ($P_{\text{мин}}$ и $P_{\text{макс}}$), м ²	$P_{\text{мин}}=800$, $P_{\text{макс}}=2500$
7	Кадастровый или иной номер (обозначение) здания, сооружения, объекта незавершенного строительства, расположенного на земельном участке	—
8	Иные сведения	Участок уточнен с учетом фактических границ, существующих на местности более 15 лет, а также ограниченных искусственными сооружениями (забором). При формировании границ земельного участка учитывались материалы инвентаризации земель в кадастровом квартале №03:06:110024 от 05.04.2001г.

КАРТА-ПЛАН ТЕРРИТОРИИ

Сведения об уточняемых земельных участках

1. Сведения о характерных точках границы уточняемого земельного участка с кадастровым номером 03:06:220128:18
Зона № 4

Обозначение характерных точек границ	Существующие координаты, м		Уточненные координаты, м		Метод определения координат	Средняя квадратическая погрешность определения координат характерной точки (M _t), м	Формулы, примененные для расчета средней квадратической погрешности определения координат характерной точки (M _t), м
	X	Y	X	Y			
1	2	3	4	5	6	7	8
н31У	—	—	543676,12	4181393,02	Метод спутниковых геодезических измерений (определений)	0,10	Точность положения характерных точек границ земельного участка соответствует точности, определения координат характерных точек границ земельных участков установленных для соответствующей категории земель и вида разрешенного использования, M _t =0,1 м
н34У	—	—	543679,16	4181397,25	Метод спутниковых геодезических измерений (определений)	0,10	Точность положения характерных точек границ земельного участка соответствует точности, определения координат характерных точек границ земельных участков установленных для соответствующей категории земель и вида разрешенного использования, M _t =0,1 м
н35У	—	—	543681,47	4181398,37	Метод спутниковых геодезических измерений (определений)	0,10	Точность положения характерных точек границ земельного участка соответствует точности, определения координат характерных точек границ земельных участков установленных для соответствующей категории земель и вида разрешенного использования, M _t =0,1 м
н36У	—	—	543687,35	4181407,36	Метод спутниковых	0,10	Точность положения характерных

КАРТА-ПЛАН ТЕРРИТОРИИ

Сведения об уточняемых земельных участках

					геодезических измерений (определений)		точек границ земельного участка соответствует точности, определения координат характерных точек границ земельных участков установленных для соответствующей категории земель и вида разрешенного использования, Мt=0,1 м
н37У	—	—	543685,08	4181408,98	Метод спутниковых геодезических измерений (определений)	0,10	Точность положения характерных точек границ земельного участка соответствует точности, определения координат характерных точек границ земельных участков установленных для соответствующей категории земель и вида разрешенного использования, Мt=0,1 м
н38У	—	—	543625,31	4181443,15	Метод спутниковых геодезических измерений (определений)	0,10	Точность положения характерных точек границ земельного участка соответствует точности, определения координат характерных точек границ земельных участков установленных для соответствующей категории земель и вида разрешенного использования, Мt=0,1 м
н39У	—	—	543604,77	4181454,21	Метод спутниковых геодезических измерений (определений)	0,10	Точность положения характерных точек границ земельного участка соответствует точности, определения координат характерных точек границ земельных участков установленных для соответствующей категории земель и вида разрешенного использования, Мt=0,1 м
н15У	—	—	543596,50	4181438,36	Метод спутниковых геодезических измерений (определений)	0,10	Точность положения характерных точек границ земельного участка соответствует точности, определения координат характерных точек границ земельных участков установленных

КАРТА-ПЛАН ТЕРРИТОРИИ

Сведения об уточняемых земельных участках

							для соответствующей категории земель и вида разрешенного использования, Mt=0,1 м
н14У	—	—	543621,24	4181426,51	Метод спутниковых геодезических измерений (определений)	0,10	Точность положения характерных точек границ земельного участка соответствует точности, определения координат характерных точек границ земельных участков установленных для соответствующей категории земель и вида разрешенного использования, Mt=0,1 м
н33У	—	—	543635,33	4181420,56	Метод спутниковых геодезических измерений (определений)	0,10	Точность положения характерных точек границ земельного участка соответствует точности, определения координат характерных точек границ земельных участков установленных для соответствующей категории земель и вида разрешенного использования, Mt=0,1 м
н32У	—	—	543653,75	4181407,47	Метод спутниковых геодезических измерений (определений)	0,10	Точность положения характерных точек границ земельного участка соответствует точности, определения координат характерных точек границ земельных участков установленных для соответствующей категории земель и вида разрешенного использования, Mt=0,1 м
н31У	—	—	543676,12	4181393,02	Метод спутниковых геодезических измерений (определений)	0,10	Точность положения характерных точек границ земельного участка соответствует точности, определения координат характерных точек границ земельных участков установленных для соответствующей категории земель и вида разрешенного использования, Mt=0,1 м

КАРТА-ПЛАН ТЕРРИТОРИИ

Сведения об уточняемых земельных участках

2. Сведения о частях границ уточняемого земельного участка с кадастровым номером 03:06:220128:18

Обозначение части границ		Горизонтальное проложение (S), м	Описание прохождения части границ	Отметка о наличии земельного спора о местоположении границ земельного участка
от т.	до т.			
1	2	3	4	5
н31У	н34У	5,21	—	—
н34У	н35У	2,57	—	—
н35У	н36У	10,74	—	—
н36У	н37У	2,79	—	—
н37У	н38У	68,85	—	—
н38У	н39У	23,33	—	—
н39У	н15У	17,88	—	—
н15У	н14У	27,43	—	—
н14У	н33У	15,29	—	—
н33У	н32У	22,60	—	—
н32У	н31У	26,63	—	—

3. Общие сведения об уточняемом земельном участке с кадастровым номером 03:06:220128:18

№ п/п	Наименование характеристик земельного участка	Значение характеристики
1	2	3
1	Адрес земельного участка	—
	Местоположение земельного участка (при отсутствии присвоенного адреса)	Респ. Бурятия, р-н Заиграевский, пгт. Онохой, ул. Школьная, дом 46
	Дополнительные сведения о местоположении земельного участка	—
2	Площадь земельного участка ± величина погрешности определения площади ($P \pm \Delta P$), м ²	1565±14
3	Формула, примененная для расчета предельной допустимой погрешности определения площади земельного участка (ΔP), м ²	$\Delta P = 3,5 \cdot M_t \cdot \sqrt{P_{\text{док}}} = 3,5 \cdot 0,10 \cdot \sqrt{1568} = 14$
4	Площадь земельного участка согласно сведениям Единого государственного реестра недвижимости ($P_{\text{кад}}$), м ²	1568
5	Оценка расхождения P и $P_{\text{кад}}$ ($P - P_{\text{кад}}$), м ²	-3
6	Предельный минимальный и максимальный размеры земельного участка ($P_{\text{мин}}$ и $P_{\text{макс}}$), м ²	$P_{\text{мин}}=800$, $P_{\text{макс}}=2500$
7	Кадастровый или иной номер (обозначение) здания, сооружения, объекта незавершенного строительства, расположенного на земельном участке	—

КАРТА-ПЛАН ТЕРРИТОРИИ

Сведения об уточняемых земельных участках

1	2	3
8	Иные сведения	Участок уточнен с учетом фактических границ, существующих на местности более 15 лет, а также ограниченных искусственными сооружениями (забором). При формировании границ земельного участка учитывались материалы инвентаризации земель в кадастровом квартале №03:06:110024 от 05.04.2001г.

1. Сведения о характерных точках границы уточняемого земельного участка с кадастровым номером 03:06:220128:20
Зона № 4

Обозначение характерных точек границ	Существующие координаты, м		Уточненные координаты, м		Метод определения координат	Средняя квадратическая погрешность определения координат характерной точки (M _t), м	Формулы, примененные для расчета средней квадратической погрешности определения координат характерной точки (M _t), м
	X	Y	X	Y			
1	2	3	4	5	6	7	8
н47У	—	—	543697,57	4181422,47	Метод спутниковых геодезических измерений (определений)	0,10	Точность положения характерных точек границ земельного участка соответствует точности, определения координат характерных точек границ земельных участков установленных для соответствующей категории земель и вида разрешенного использования, M _t =0,1 м
н48У	—	—	543708,31	4181439,70	Метод спутниковых геодезических измерений (определений)	0,10	Точность положения характерных точек границ земельного участка соответствует точности, определения координат характерных точек границ земельных участков установленных для соответствующей категории земель и вида разрешенного использования, M _t =0,1 м
н44У	—	—	543704,45	4181441,83	Метод спутниковых геодезических измерений	0,10	Точность положения характерных точек границ земельного участка соответствует точности, определения

КАРТА-ПЛАН ТЕРРИТОРИИ

Сведения об уточняемых земельных участках

					(определений)		координат характерных точек границ земельных участков установленных для соответствующей категории земель и вида разрешенного использования, Мт=0,1 м
н46У	—	—	543692,93	4181447,66	Метод спутниковых геодезических измерений (определений)	0,10	Точность положения характерных точек границ земельного участка соответствует точности, определения координат характерных точек границ земельных участков установленных для соответствующей категории земель и вида разрешенного использования, Мт=0,1 м
н45У	—	—	543663,34	4181460,00	Метод спутниковых геодезических измерений (определений)	0,10	Точность положения характерных точек границ земельного участка соответствует точности, определения координат характерных точек границ земельных участков установленных для соответствующей категории земель и вида разрешенного использования, Мт=0,1 м
н49У	—	—	543626,92	4181477,88	Метод спутниковых геодезических измерений (определений)	0,10	Точность положения характерных точек границ земельного участка соответствует точности, определения координат характерных точек границ земельных участков установленных для соответствующей категории земель и вида разрешенного использования, Мт=0,1 м
н42У	—	—	543617,43	4181462,41	Метод спутниковых геодезических измерений (определений)	0,10	Точность положения характерных точек границ земельного участка соответствует точности, определения координат характерных точек границ земельных участков установленных для соответствующей категории земель и вида разрешенного

КАРТА-ПЛАН ТЕРРИТОРИИ

Сведения об уточняемых земельных участках

							использования, Mt=0,1 м
н41У	—	—	543661,26	4181441,94	Метод спутниковых геодезических измерений (определений)	0,10	Точность положения характерных точек границ земельного участка соответствует точности, определения координат характерных точек границ земельных участков установленных для соответствующей категории земель и вида разрешенного использования, Mt=0,1 м
3	—	—	543694,10	4181424,60	—	0,10	—
н47У	—	—	543697,57	4181422,47	Метод спутниковых геодезических измерений (определений)	0,10	Точность положения характерных точек границ земельного участка соответствует точности, определения координат характерных точек границ земельных участков установленных для соответствующей категории земель и вида разрешенного использования, Mt=0,1 м

2. Сведения о частях границ уточняемого земельного участка с кадастровым номером 03:06:220128:20

Обозначение части границ		Горизонтальное проложение (S), м	Описание прохождения части границ	Отметка о наличии земельного спора о местоположении границ земельного участка
от т.	до т.			
1	2	3	4	5
н47У	н48У	20,30	—	—
н48У	н44У	4,41	—	—
н44У	н46У	12,91	—	—
н46У	н45У	32,06	—	—
н45У	н49У	40,57	—	—
н49У	н42У	18,15	—	—
н42У	н41У	48,37	—	—
н41У	3	37,14	—	—
3	н47У	4,07	—	—

3. Общие сведения об уточняемом земельном участке с кадастровым номером 03:06:220128:20

№ п/п	Наименование характеристик земельного участка	Значение характеристики
1	2	3

КАРТА-ПЛАН ТЕРРИТОРИИ

Сведения об уточняемых земельных участках

1	2	3
1	Адрес земельного участка	—
	Местоположение земельного участка (при отсутствии присвоенного адреса)	Респ. Бурятия, р-н Заиграевский, пгт. Онохой, ул. Школьная, дом 50
	Дополнительные сведения о местоположении земельного участка	—
2	Площадь земельного участка ± величина погрешности определения площади ($P \pm \Delta P$), м ²	1647±14
3	Формула, примененная для расчета предельной допустимой погрешности определения площади земельного участка (ΔP), м ²	$\Delta P = 3,5 \cdot M_t \cdot \sqrt{P_{\text{док}}} = 3,5 \cdot 0,10 \cdot \sqrt{1498} = 14$
4	Площадь земельного участка согласно сведениям Единого государственного реестра недвижимости ($P_{\text{кад}}$), м ²	1498
5	Оценка расхождения P и $P_{\text{кад}}$ ($P - P_{\text{кад}}$), м ²	149
6	Предельный минимальный и максимальный размеры земельного участка ($P_{\text{мин}}$ и $P_{\text{макс}}$), м ²	$P_{\text{мин}}=800$, $P_{\text{макс}}=2500$
7	Кадастровый или иной номер (обозначение) здания, сооружения, объекта незавершенного строительства, расположенного на земельном участке	—
8	Иные сведения	Участок уточнен с учетом фактических границ, существующих на местности более 15 лет, а также ограниченных искусственными сооружениями (забором). При формировании границ земельного участка учитывались материалы инвентаризации земель в кадастровом квартале №03:06:110024 от 05.04.2001г.

**1. Сведения о характерных точках границы уточняемого земельного участка с кадастровым номером 03:06:220128:21
Зона № 4**

Обозначение характерных точек границ	Существующие координаты, м		Уточненные координаты, м		Метод определения координат	Средняя квадратическая погрешность определения координат характерной точки (M_t), м	Формулы, примененные для расчета средней квадратической погрешности определения координат характерной точки (M_t), м
	X	Y	X	Y			
1	2	3	4	5	6	7	8
н44У	—	—	543704,45	4181441,83	Метод спутниковых геодезических измерений	0,10	Точность положения характерных точек границ земельного участка соответствует точности, определения

КАРТА-ПЛАН ТЕРРИТОРИИ

Сведения об уточняемых земельных участках

					(определений)		координат характерных точек границ земельных участков установленных для соответствующей категории земель и вида разрешенного использования, Мт=0,1 м
н50У	—	—	543714,90	4181458,20	Метод спутниковых геодезических измерений (определений)	0,10	Точность положения характерных точек границ земельного участка соответствует точности, определения координат характерных точек границ земельных участков установленных для соответствующей категории земель и вида разрешенного использования, Мт=0,1 м
н51У	—	—	543700,69	4181466,26	Метод спутниковых геодезических измерений (определений)	0,10	Точность положения характерных точек границ земельного участка соответствует точности, определения координат характерных точек границ земельных участков установленных для соответствующей категории земель и вида разрешенного использования, Мт=0,1 м
н52У	—	—	543670,89	4181480,12	Метод спутниковых геодезических измерений (определений)	0,10	Точность положения характерных точек границ земельного участка соответствует точности, определения координат характерных точек границ земельных участков установленных для соответствующей категории земель и вида разрешенного использования, Мт=0,1 м
н53У	—	—	543652,50	4181488,67	Метод спутниковых геодезических измерений (определений)	0,10	Точность положения характерных точек границ земельного участка соответствует точности, определения координат характерных точек границ земельных участков установленных для соответствующей категории земель и вида разрешенного

КАРТА-ПЛАН ТЕРРИТОРИИ

Сведения об уточняемых земельных участках

							использования, Mt=0,1 м
н54У	—	—	543643,92	4181490,87	Метод спутниковых геодезических измерений (определений)	0,10	Точность положения характерных точек границ земельного участка соответствует точности, определения координат характерных точек границ земельных участков установленных для соответствующей категории земель и вида разрешенного использования, Mt=0,1 м
8	—	—	543627,75	4181493,15	—	0,10	—
н55У	—	—	543619,28	4181481,64	Метод спутниковых геодезических измерений (определений)	0,10	Точность положения характерных точек границ земельного участка соответствует точности, определения координат характерных точек границ земельных участков установленных для соответствующей категории земель и вида разрешенного использования, Mt=0,1 м
н45У	—	—	543663,34	4181460,00	Метод спутниковых геодезических измерений (определений)	0,10	Точность положения характерных точек границ земельного участка соответствует точности, определения координат характерных точек границ земельных участков установленных для соответствующей категории земель и вида разрешенного использования, Mt=0,1 м
н46У	—	—	543692,93	4181447,66	Метод спутниковых геодезических измерений (определений)	0,10	Точность положения характерных точек границ земельного участка соответствует точности, определения координат характерных точек границ земельных участков установленных для соответствующей категории земель и вида разрешенного использования, Mt=0,1 м
н44У	—	—	543704,45	4181441,83	Метод спутниковых геодезических	0,10	Точность положения характерных точек границ земельного участка

КАРТА-ПЛАН ТЕРРИТОРИИ

Сведения об уточняемых земельных участках

					измерений (определений)		соответствует точности, определения координат характерных точек границ земельных участков установленных для соответствующей категории земель и вида разрешенного использования, $M_t=0,1$ м
--	--	--	--	--	----------------------------	--	---

2. Сведения о частях границ уточняемого земельного участка с кадастровым номером 03:06:220128:21

Обозначение части границ		Горизонтальное проложение (S), м	Описание прохождения части границ	Отметка о наличии земельного спора о местоположении границ земельного участка
от т.	до т.			
1	2	3	4	5
н44У	н50У	19,42	—	—
н50У	н51У	16,34	—	—
н51У	н52У	32,87	—	—
н52У	н53У	20,28	—	—
н53У	н54У	8,86	—	—
н54У	8	16,33	—	—
8	н55У	14,29	—	—
н55У	н45У	49,09	—	—
н45У	н46У	32,06	—	—
н46У	н44У	12,91	—	—

3. Общие сведения об уточняемом земельном участке с кадастровым номером 03:06:220128:21

№ п/п	Наименование характеристик земельного участка	Значение характеристики
1	2	3
1	Адрес земельного участка	—
	Местоположение земельного участка (при отсутствии присвоенного адреса)	Респ. Бурятия, р-н Заиграевский, пгт. Онохой, ул. Школьная, дом 52
	Дополнительные сведения о местоположении земельного участка	—
2	Площадь земельного участка \pm величина погрешности определения площади ($P \pm \Delta P$), м ²	1864 \pm 15
3	Формула, примененная для расчета предельной допустимой погрешности определения площади земельного участка (ΔP), м ²	$\Delta P = 3,5 \cdot M_t \cdot \sqrt{P_{\text{док}}} = 3,5 \cdot 0,10 \cdot \sqrt{1906} = 15$
4	Площадь земельного участка согласно сведениям Единого государственного реестра недвижимости ($P_{\text{кад}}$), м ²	1906

КАРТА-ПЛАН ТЕРРИТОРИИ

Сведения об уточняемых земельных участках

1	2	3
5	Оценка расхождения P и $P_{\text{кад}}$ ($P - P_{\text{кад}}$), м^2	-42
6	Предельный минимальный и максимальный размеры земельного участка ($P_{\text{мин}}$ и $P_{\text{макс}}$), м^2	$P_{\text{мин}}=800$, $P_{\text{макс}}=2500$
7	Кадастровый или иной номер (обозначение) здания, сооружения, объекта незавершенного строительства, расположенного на земельном участке	—
8	Иные сведения	Участок уточнен с учетом фактических границ, существующих на местности более 15 лет, а также ограниченных искусственными сооружениями (забором). При формировании границ земельного участка учитывались материалы инвентаризации земель в кадастровом квартале №03:06:110024 от 05.04.2001г.

1. Сведения о характерных точках границы уточняемого земельного участка с кадастровым номером 03:06:220128:23

Зона № 4

Обозначение характерных точек границ	Существующие координаты, м		Уточненные координаты, м		Метод определения координат	Средняя квадратическая погрешность определения координат характерной точки (M_t), м	Формулы, примененные для расчета средней квадратической погрешности определения координат характерной точки (M_t), м
	X	Y	X	Y			
1	2	3	4	5	6	7	8
н58У	—	—	543728,94	4181474,92	Метод спутниковых геодезических измерений (определений)	0,10	Точность положения характерных точек границ земельного участка соответствует точности, определения координат характерных точек границ земельных участков установленных для соответствующей категории земель и вида разрешенного использования, $M_t=0,1$ м
н61У	—	—	543734,71	4181485,09	Метод спутниковых геодезических измерений (определений)	0,10	Точность положения характерных точек границ земельного участка соответствует точности, определения координат характерных точек границ земельных участков установленных для соответствующей категории

КАРТА-ПЛАН ТЕРРИТОРИИ

Сведения об уточняемых земельных участках

							земель и вида разрешенного использования, Mt=0,1 м
н62У	—	—	543736,86	4181484,06	Метод спутниковых геодезических измерений (определений)	0,10	Точность положения характерных точек границ земельного участка соответствует точности, определения координат характерных точек границ земельных участков установленных для соответствующей категории земель и вида разрешенного использования, Mt=0,1 м
н63У	—	—	543741,36	4181491,25	Метод спутниковых геодезических измерений (определений)	0,10	Точность положения характерных точек границ земельного участка соответствует точности, определения координат характерных точек границ земельных участков установленных для соответствующей категории земель и вида разрешенного использования, Mt=0,1 м
н64У	—	—	543712,81	4181506,77	Метод спутниковых геодезических измерений (определений)	0,10	Точность положения характерных точек границ земельного участка соответствует точности, определения координат характерных точек границ земельных участков установленных для соответствующей категории земель и вида разрешенного использования, Mt=0,1 м
н65У	—	—	543684,10	4181519,93	Метод спутниковых геодезических измерений (определений)	0,10	Точность положения характерных точек границ земельного участка соответствует точности, определения координат характерных точек границ земельных участков установленных для соответствующей категории земель и вида разрешенного использования, Mt=0,1 м
н66У	—	—	543653,91	4181535,97	Метод спутниковых геодезических	0,10	Точность положения характерных точек границ земельного участка

КАРТА-ПЛАН ТЕРРИТОРИИ

Сведения об уточняемых земельных участках

					измерений (определений)		соответствует точности, определения координат характерных точек границ земельных участков установленных для соответствующей категории земель и вида разрешенного использования, Мт=0,1 м
н67У	—	—	543645,31	4181517,49	Метод спутниковых геодезических измерений (определений)	0,10	Точность положения характерных точек границ земельного участка соответствует точности, определения координат характерных точек границ земельных участков установленных для соответствующей категории земель и вида разрешенного использования, Мт=0,1 м
н68У	—	—	543673,50	4181500,84	Метод спутниковых геодезических измерений (определений)	0,10	Точность положения характерных точек границ земельного участка соответствует точности, определения координат характерных точек границ земельных участков установленных для соответствующей категории земель и вида разрешенного использования, Мт=0,1 м
н59У	—	—	543688,38	4181495,26	Метод спутниковых геодезических измерений (определений)	0,10	Точность положения характерных точек границ земельного участка соответствует точности, определения координат характерных точек границ земельных участков установленных для соответствующей категории земель и вида разрешенного использования, Мт=0,1 м
н58У	—	—	543728,94	4181474,92	Метод спутниковых геодезических измерений (определений)	0,10	Точность положения характерных точек границ земельного участка соответствует точности, определения координат характерных точек границ земельных участков установленных для соответствующей категории

КАРТА-ПЛАН ТЕРРИТОРИИ

Сведения об уточняемых земельных участках

земель и вида разрешенного
использования, $M_t=0,1$ м

2. Сведения о частях границ уточняемого земельного участка с кадастровым номером 03:06:220128:23

Обозначение части границ		Горизонтальное положение (S), м	Описание прохождения части границ	Отметка о наличии земельного спора о местоположении границ земельного участка
от т.	до т.			
1	2	3	4	5
н58У	н61У	11,69	—	—
н61У	н62У	2,38	—	—
н62У	н63У	8,48	—	—
н63У	н64У	32,50	—	—
н64У	н65У	31,58	—	—
н65У	н66У	34,19	—	—
н66У	н67У	20,38	—	—
н67У	н68У	32,74	—	—
н68У	н59У	15,89	—	—
н59У	н58У	45,37	—	—

3. Общие сведения об уточняемом земельном участке с кадастровым номером 03:06:220128:23

№ п/п	Наименование характеристик земельного участка	Значение характеристики
1	2	3
1	Адрес земельного участка	—
	Местоположение земельного участка (при отсутствии присвоенного адреса)	Респ. Бурятия, р-н Заиграевский, пгт. Онохой, ул. Школьная, дом 56
	Дополнительные сведения о местоположении земельного участка	—
2	Площадь земельного участка \pm величина погрешности определения площади ($P \pm \Delta P$), м ²	2008 \pm 16
3	Формула, примененная для расчета предельной допустимой погрешности определения площади земельного участка (ΔP), м ²	$\Delta P = 3,5 \cdot M_t \cdot \sqrt{P_{\text{док}}} = 3,5 \cdot 0,10 \cdot \sqrt{2008} = 16$
4	Площадь земельного участка согласно сведениям Единого государственного реестра недвижимости ($P_{\text{кад}}$), м ²	2008
5	Оценка расхождения P и $P_{\text{кад}}$ ($P - P_{\text{кад}}$), м ²	0
6	Предельный минимальный и максимальный размеры земельного участка ($P_{\text{мин}}$ и $P_{\text{макс}}$), м ²	$P_{\text{мин}}=800$, $P_{\text{макс}}=2500$
7	Кадастровый или иной номер (обозначение) здания, сооружения, объекта	—

КАРТА-ПЛАН ТЕРРИТОРИИ

Сведения об уточняемых земельных участках

1	2	3
	незавершенного строительства, расположенного на земельном участке	
8	Иные сведения	Участок уточнен с учетом фактических границ, существующих на местности более 15 лет, а также ограниченных искусственными сооружениями (забором). При формировании границ земельного участка учитывались материалы инвентаризации земель в кадастровом квартале №03:06:110024 от 05.04.2001г.

1. Сведения о характерных точках границы уточняемого земельного участка с кадастровым номером 03:06:220128:25
Зона № 4

Обозначение характерных точек границ	Существующие координаты, м		Уточненные координаты, м		Метод определения координат	Средняя квадратическая погрешность определения координат характерной точки (M _t), м	Формулы, примененные для расчета средней квадратической погрешности определения координат характерной точки (M _t), м
	X	Y	X	Y			
1	2	3	4	5	6	7	8
н69У	—	—	543752,48	4181508,36	Метод спутниковых геодезических измерений (определений)	0,10	Точность положения характерных точек границ земельного участка соответствует точности, определения координат характерных точек границ земельных участков установленных для соответствующей категории земель и вида разрешенного использования, M _t =0,1 м
н72У	—	—	543765,98	4181527,14	Метод спутниковых геодезических измерений (определений)	0,10	Точность положения характерных точек границ земельного участка соответствует точности, определения координат характерных точек границ земельных участков установленных для соответствующей категории земель и вида разрешенного использования, M _t =0,1 м
н73У	—	—	543727,79	4181552,01	Метод спутниковых геодезических	0,10	Точность положения характерных точек границ земельного участка

КАРТА-ПЛАН ТЕРРИТОРИИ

Сведения об уточняемых земельных участках

					измерений (определений)		соответствует точности, определения координат характерных точек границ земельных участков установленных для соответствующей категории земель и вида разрешенного использования, Мт=0,1 м
н74У	—	—	543709,69	4181561,23	Метод спутниковых геодезических измерений (определений)	0,10	Точность положения характерных точек границ земельного участка соответствует точности, определения координат характерных точек границ земельных участков установленных для соответствующей категории земель и вида разрешенного использования, Мт=0,1 м
н75У	—	—	543676,00	4181574,02	Метод спутниковых геодезических измерений (определений)	0,10	Точность положения характерных точек границ земельного участка соответствует точности, определения координат характерных точек границ земельных участков установленных для соответствующей категории земель и вида разрешенного использования, Мт=0,1 м
н76У	—	—	543668,02	4181549,44	Метод спутниковых геодезических измерений (определений)	0,10	Точность положения характерных точек границ земельного участка соответствует точности, определения координат характерных точек границ земельных участков установленных для соответствующей категории земель и вида разрешенного использования, Мт=0,1 м
н77У	—	—	543687,01	4181543,10	Метод спутниковых геодезических измерений (определений)	0,10	Точность положения характерных точек границ земельного участка соответствует точности, определения координат характерных точек границ земельных участков установленных для соответствующей категории

КАРТА-ПЛАН ТЕРРИТОРИИ

Сведения об уточняемых земельных участках

							земель и вида разрешенного использования, Мт=0,1 м
н70У	—	—	543732,86	4181520,02	Метод спутниковых геодезических измерений (определений)	0,10	Точность положения характерных точек границ земельного участка соответствует точности, определения координат характерных точек границ земельных участков установленных для соответствующей категории земель и вида разрешенного использования, Мт=0,1 м
н69У	—	—	543752,48	4181508,36	Метод спутниковых геодезических измерений (определений)	0,10	Точность положения характерных точек границ земельного участка соответствует точности, определения координат характерных точек границ земельных участков установленных для соответствующей категории земель и вида разрешенного использования, Мт=0,1 м
19	543761,56	4181529,66	—	—	—	0,10	—
20	543716,28	4181559,92	—	—	—	0,10	—
21	543679,11	4181571,75	—	—	—	0,10	—
22	543667,68	4181548,26	—	—	—	0,10	—
16	543686,82	4181542,85	—	—	—	0,10	—
15	543738,04	4181516,75	—	—	—	0,10	—
14	543749,91	4181509,87	—	—	—	0,10	—

2. Сведения о частях границ уточняемого земельного участка с кадастровым номером 03:06:220128:25

Обозначение части границ		Горизонтальное проложение (S), м	Описание прохождения части границ	Отметка о наличии земельного спора о местоположении границ земельного участка
от т.	до т.			
1	2	3	4	5
н69У	н72У	23,13	—	—
н72У	н73У	45,57	—	—
н73У	н74У	20,31	—	—
н74У	н75У	36,04	—	—
н75У	н76У	25,84	—	—

КАРТА-ПЛАН ТЕРРИТОРИИ

Сведения об уточняемых земельных участках

н76У	н77У	20,02	—	—
н77У	н70У	51,33	—	—
н70У	н69У	22,82	—	—

3. Общие сведения об уточняемом земельном участке с кадастровым номером 03:06:220128:25

№ п/п	Наименование характеристик земельного участка	Значение характеристики
1	2	3
1	Адрес земельного участка	—
	Местоположение земельного участка (при отсутствии присвоенного адреса)	Респ. Бурятия, р-н Заиграевский, пгт. Онохой, ул. Школьная, дом 60
	Дополнительные сведения о местоположении земельного участка	—
2	Площадь земельного участка ± величина погрешности определения площади ($P \pm \Delta P$), м ²	2463±17
3	Формула, примененная для расчета предельной допустимой погрешности определения площади земельного участка (ΔP), м ²	$\Delta P = 3,5 \cdot M_t \cdot \sqrt{P_{\text{ДОК}}} = 3,5 \cdot 0,10 \cdot \sqrt{2277} = 17$
4	Площадь земельного участка согласно сведениям Единого государственного реестра недвижимости ($P_{\text{кад}}$), м ²	2277
5	Оценка расхождения P и $P_{\text{кад}}$ ($P - P_{\text{кад}}$), м ²	186
6	Предельный минимальный и максимальный размеры земельного участка ($P_{\text{мин}}$ и $P_{\text{макс}}$), м ²	$P_{\text{мин}}=800$, $P_{\text{макс}}=2500$
7	Кадастровый или иной номер (обозначение) здания, сооружения, объекта незавершенного строительства, расположенного на земельном участке	—
8	Иные сведения	Участок уточнен с учетом фактических границ, существующих на местности более 15 лет, а также ограниченных искусственными сооружениями (забором). При формировании границ земельного участка учитывались материалы инвентаризации земель в кадастровом квартале №03:06:110024 от 05.04.2001г.

КАРТА-ПЛАН ТЕРРИТОРИИ

Сведения об уточняемых земельных участках, необходимые для исправления реестровых ошибок
в сведениях о местоположении их границ

1. Сведения о характерных точках границы уточняемого земельного участка с кадастровым номером 03:06:220128:19

Зона № —

Обозначение характерных точек границ	Существующие координаты, м		Уточненные координаты, м		Метод определения координат	Средняя квадратическая погрешность определения координат характерной точки (M _t), м	Формулы, примененные для расчета средней квадратической погрешности определения координат характерной точки (M _t), м
	X	Y	X	Y			
1	2	3	4	5	6	7	8
н37У	—	—	543685,08	4181408,98	Метод спутниковых геодезических измерений (определений)	0,10	Точность положения характерных точек границ земельного участка соответствует точности, определения координат характерных точек границ земельных участков установленных для соответствующей категории земель и вида разрешенного использования, M _t =0,1 м
н40У	—	—	543695,41	4181423,80	Метод спутниковых геодезических измерений (определений)	0,10	Точность положения характерных точек границ земельного участка соответствует точности, определения координат характерных точек границ земельных участков установленных для соответствующей категории земель и вида разрешенного использования, M _t =0,1 м
н41У	—	—	543661,26	4181441,94	Метод спутниковых геодезических измерений (определений)	0,10	Точность положения характерных точек границ земельного участка соответствует точности, определения координат характерных точек границ земельных участков установленных для соответствующей категории земель и вида разрешенного использования, M _t =0,1 м

КАРТА-ПЛАН ТЕРРИТОРИИ

Сведения об уточняемых земельных участках, необходимые для исправления реестровых ошибок
в сведениях о местоположении их границ

н42У	—	—	543617,43	4181462,41	Метод спутниковых геодезических измерений (определений)	0,10	Точность положения характерных точек границ земельного участка соответствует точности, определения координат характерных точек границ земельных участков установленных для соответствующей категории земель и вида разрешенного использования, $Mt=0,1$ м
н43У	—	—	543610,00	4181465,79	Метод спутниковых геодезических измерений (определений)	0,10	Точность положения характерных точек границ земельного участка соответствует точности, определения координат характерных точек границ земельных участков установленных для соответствующей категории земель и вида разрешенного использования, $Mt=0,1$ м
н39У	—	—	543604,77	4181454,21	Метод спутниковых геодезических измерений (определений)	0,10	Точность положения характерных точек границ земельного участка соответствует точности, определения координат характерных точек границ земельных участков установленных для соответствующей категории земель и вида разрешенного использования, $Mt=0,1$ м
н38У	—	—	543625,31	4181443,15	Метод спутниковых геодезических измерений (определений)	0,10	Точность положения характерных точек границ земельного участка соответствует точности, определения координат характерных точек границ земельных участков установленных для соответствующей категории земель и вида разрешенного использования, $Mt=0,1$ м
н37У	—	—	543685,08	4181408,98	Метод спутниковых геодезических	0,10	Точность положения характерных точек границ земельного участка

КАРТА-ПЛАН ТЕРРИТОРИИ

Сведения об уточняемых земельных участках, необходимые для исправления реестровых ошибок
в сведениях о местоположении их границ

					измерений (определений)		соответствует точности, определения координат характерных точек границ земельных участков установленных для соответствующей категории земель и вида разрешенного использования, $M_t=0,1$ м
1	543683,47	4181409,50	—	—	—	0,10	—
2	543684,10	4181409,97	—	—	—	0,10	—
3	543694,10	4181424,60	—	—	—	0,10	—
4	543626,54	4181466,09	—	—	—	0,10	—
5	543604,13	4181439,96	—	—	—	0,10	—
6	543645,37	4181432,46	—	—	—	0,10	—
7	543645,44	4181431,67	—	—	—	0,10	—

2. Сведения о частях границ уточняемого земельного участка с кадастровым номером 03:06:220128:19

Обозначение части границ		Горизонтальное проложение (S), м	Описание прохождения части границ	Отметка о наличии земельного спора о местоположении границ земельного участка
от т.	до т.			
1	2	3	4	5
н37У	н40У	18,06	—	—
н40У	н41У	38,67	—	—
н41У	н42У	48,37	—	—
н42У	н43У	8,16	—	—
н43У	н39У	12,71	—	—
н39У	н38У	23,33	—	—
н38У	н37У	68,85	—	—

3. Характеристики уточняемого земельного участка с кадастровым номером 03:06:220128:19

№ п/п	Наименование характеристик земельного участка	Значение характеристики
1	2	3
1	Площадь земельного участка \pm величина погрешности определения площади ($P \pm \Delta P$), м ²	1472 \pm 14
2	Формула, примененная для расчета предельной допустимой погрешности определения площади земельного участка (ΔP), м ²	$\Delta P = 3,5 \cdot M_t \cdot \sqrt{P_{\text{док}}} = 3,5 \cdot 0,10 \cdot \sqrt{1701} = 14$
3	Иные сведения	При выполнении работ по координированию границ объектов ККР

КАРТА-ПЛАН ТЕРРИТОРИИ

Сведения об уточняемых земельных участках, необходимые для исправления реестровых ошибок
в сведениях о местоположении их границ

1	2	3
		было выявлено несоответствие фактических границ земельного участка относительно границ содержащихся ЕГРН. Данное несоответствие квалифицируется в качестве реестровой ошибки, которая была устранена в рамках ККР. Площадь участка изменилась в сторону уменьшения и составила 1472 кв.м., расхождение с площадью по сведениям ЕГРН (1701 кв.м.) 229 кв.м., что соответствует параметрам, установленных Законодательством РФ. Границы закреплены искусственным сооружением - забором, существующим на местности более 15 лет. При формировании границ земельного участка учитывались материалы инвентаризации земель в кадастровом квартале №03:06:110024 от 05.04.2001г.

1. Сведения о характерных точках границы уточняемого земельного участка с кадастровым номером 03:06:220128:44

Зона № —

Обозначение характерных точек границ	Существующие координаты, м		Уточненные координаты, м		Метод определения координат	Средняя квадратическая погрешность определения координат характерной точки (M _t), м	Формулы, примененные для расчета средней квадратической погрешности определения координат характерной точки (M _t), м
	X	Y	X	Y			
1	2	3	4	5	6	7	8
23	543611,78	4181471,44	543611,78	4181471,44	—	0,10	—
н55У	—	—	543619,28	4181481,64	Метод спутниковых геодезических измерений (определений)	0,10	Точность положения характерных точек границ земельного участка соответствует точности, определения координат характерных точек границ земельных участков установленных для соответствующей категории земель и вида разрешенного использования, M _t =0,1 м
8	543627,75	4181493,15	543627,75	4181493,15	—	0,10	—
24	543625,27	4181493,15	543625,27	4181493,15	—	0,10	—

КАРТА-ПЛАН ТЕРРИТОРИИ

Сведения об уточняемых земельных участках, необходимые для исправления реестровых ошибок
в сведениях о местоположении их границ

25	543598,78	4181504,10	543598,78	4181504,10	—	0,10	—
26	543569,33	4181521,02	543569,33	4181521,02	—	0,10	—
27	543558,86	4181504,98	543558,86	4181504,98	—	0,10	—
н87У	—	—	543597,07	4181480,76	Метод спутниковых геодезических измерений (определений)	0,10	Точность положения характерных точек границ земельного участка соответствует точности, определения координат характерных точек границ земельных участков установленных для соответствующей категории земель и вида разрешенного использования, $M_t=0,1$ м
23	543611,78	4181471,44	543611,78	4181471,44	—	0,10	—

2. Сведения о частях границ уточняемого земельного участка с кадастровым номером 03:06:220128:44

Обозначение части границ		Горизонтальное проложение (S), м	Описание прохождения части границ	Отметка о наличии земельного спора о местоположении границ земельного участка
от т.	до т.			
1	2	3	4	5
23	н55У	12,66	—	—
н55У	8	14,29	—	—
8	24	2,48	—	—
24	25	28,66	—	—
25	26	33,96	—	—
26	27	19,15	—	—
27	н87У	45,24	—	—
н87У	23	17,41	—	—

3. Характеристики уточняемого земельного участка с кадастровым номером 03:06:220128:44

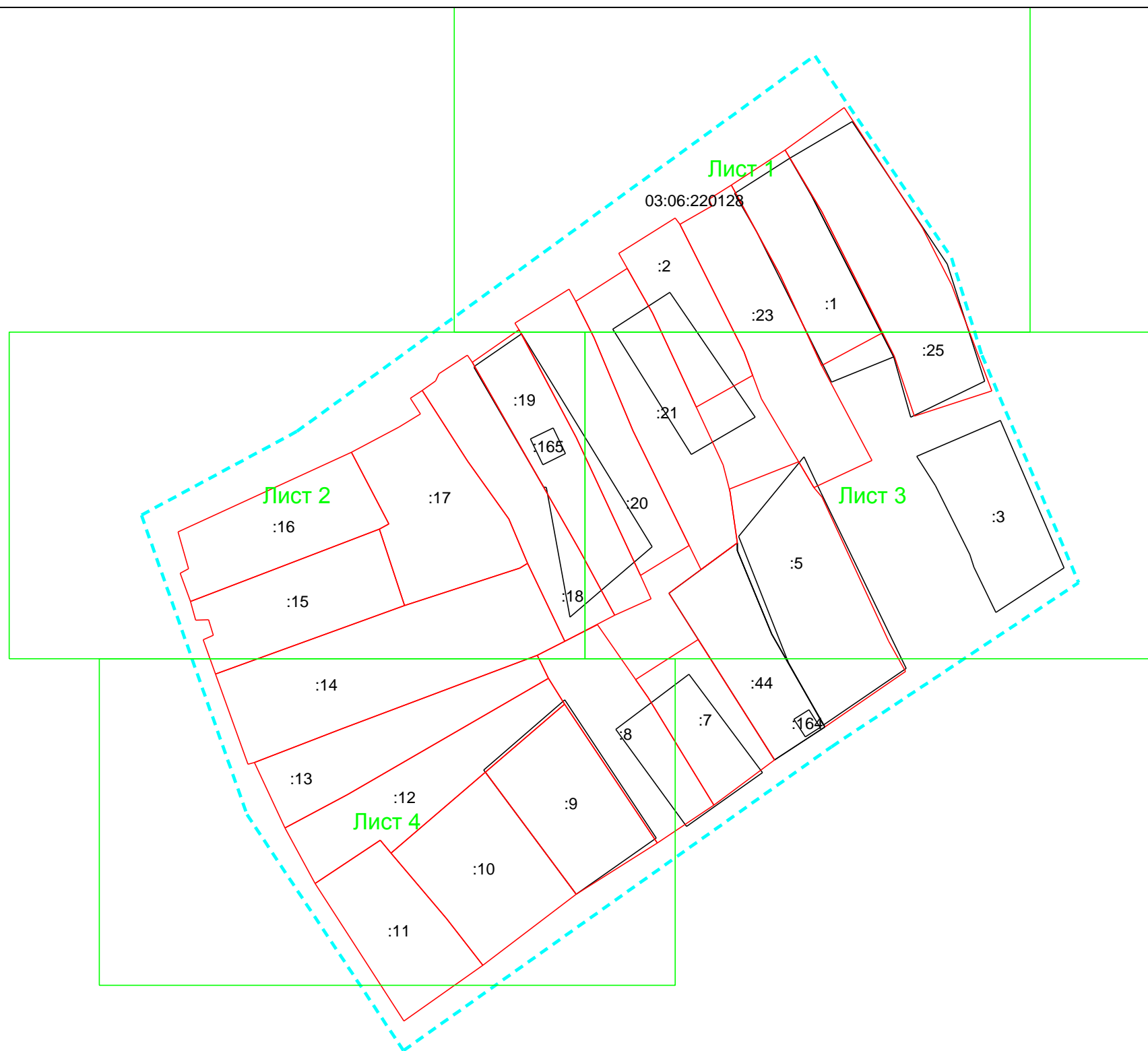
№ п/п	Наименование характеристик земельного участка	Значение характеристики
1	2	3
1	Площадь земельного участка \pm величина погрешности определения площади ($P \pm \Delta P$), м ²	1359 \pm 13
2	Формула, примененная для расчета предельной допустимой погрешности определения площади земельного участка (ΔP), м ²	$\Delta P = 3,5 \cdot M_t \cdot \sqrt{P_{\text{доп}}} = 3,5 \cdot 0,10 \cdot \sqrt{1359} = 13$
3	Иные сведения	В границу земельного участка добавлена створная точка, чтобы

КАРТА-ПЛАН ТЕРРИТОРИИ**Сведения об уточняемых земельных участках, необходимые для исправления реестровых ошибок
в сведениях о местоположении их границ**

1	2	3
		избежать пересечений (наложений), чересполосицы со смежными земельными участками, при этом площадь и конфигурация участка не изменились.


КАРТА-ПЛАН ТЕРРИТОРИИ
Схема границ земельных участков

Основной лист



Масштаб 1: 1615

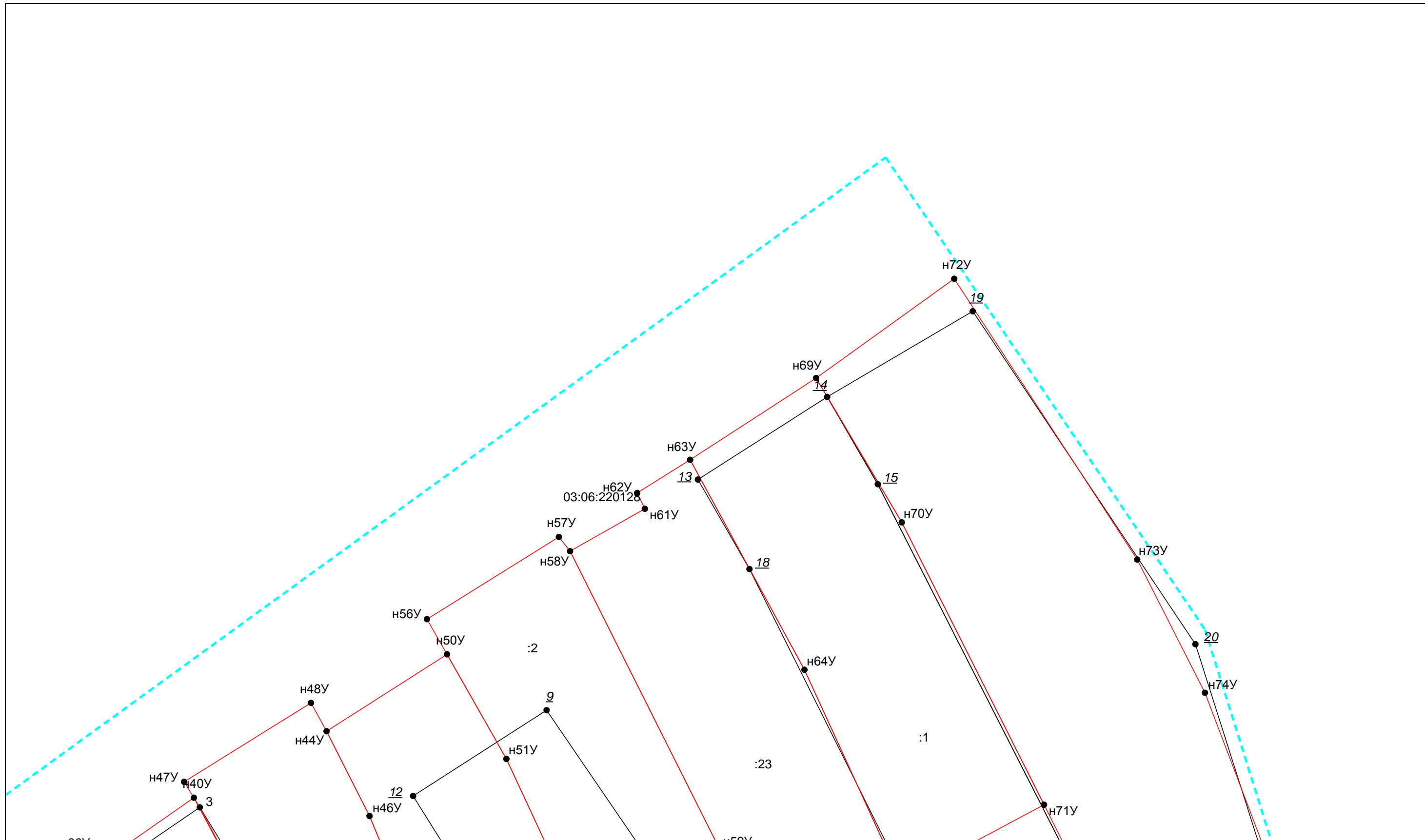
Условные обозначения:

-  – область выносного листа,
23 – номер выносного листа.

Остальные обозначения приведены на отдельной странице в конце раздела.

КАРТА-ПЛАН ТЕРРИТОРИИ
Схема границ земельных участков

Выносной лист №1

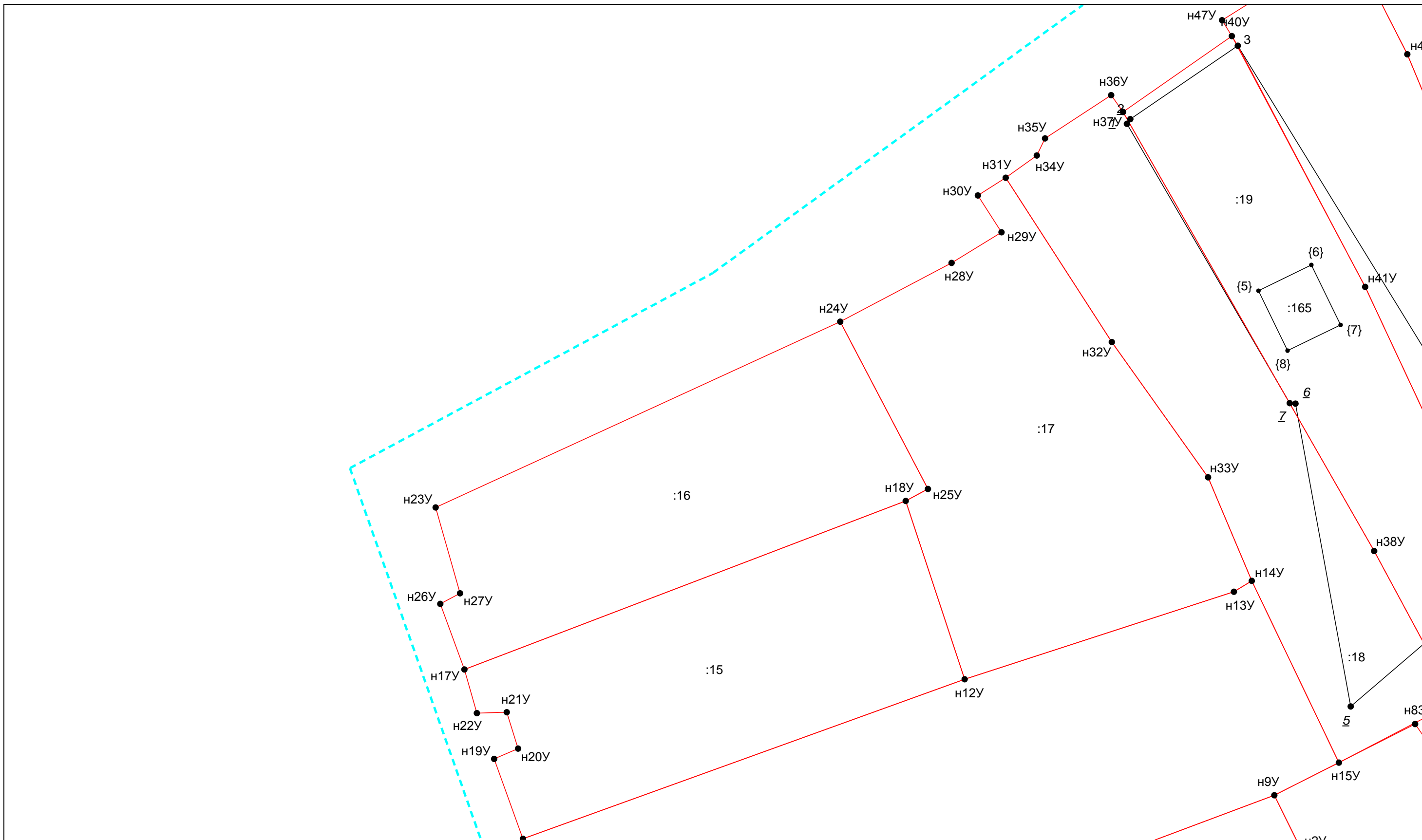


Масштаб 1:500

Условные обозначения приведены на отдельной странице в конце раздела.

КАРТА-ПЛАН ТЕРРИТОРИИ
Схема границ земельных участков

Выносной лист №2

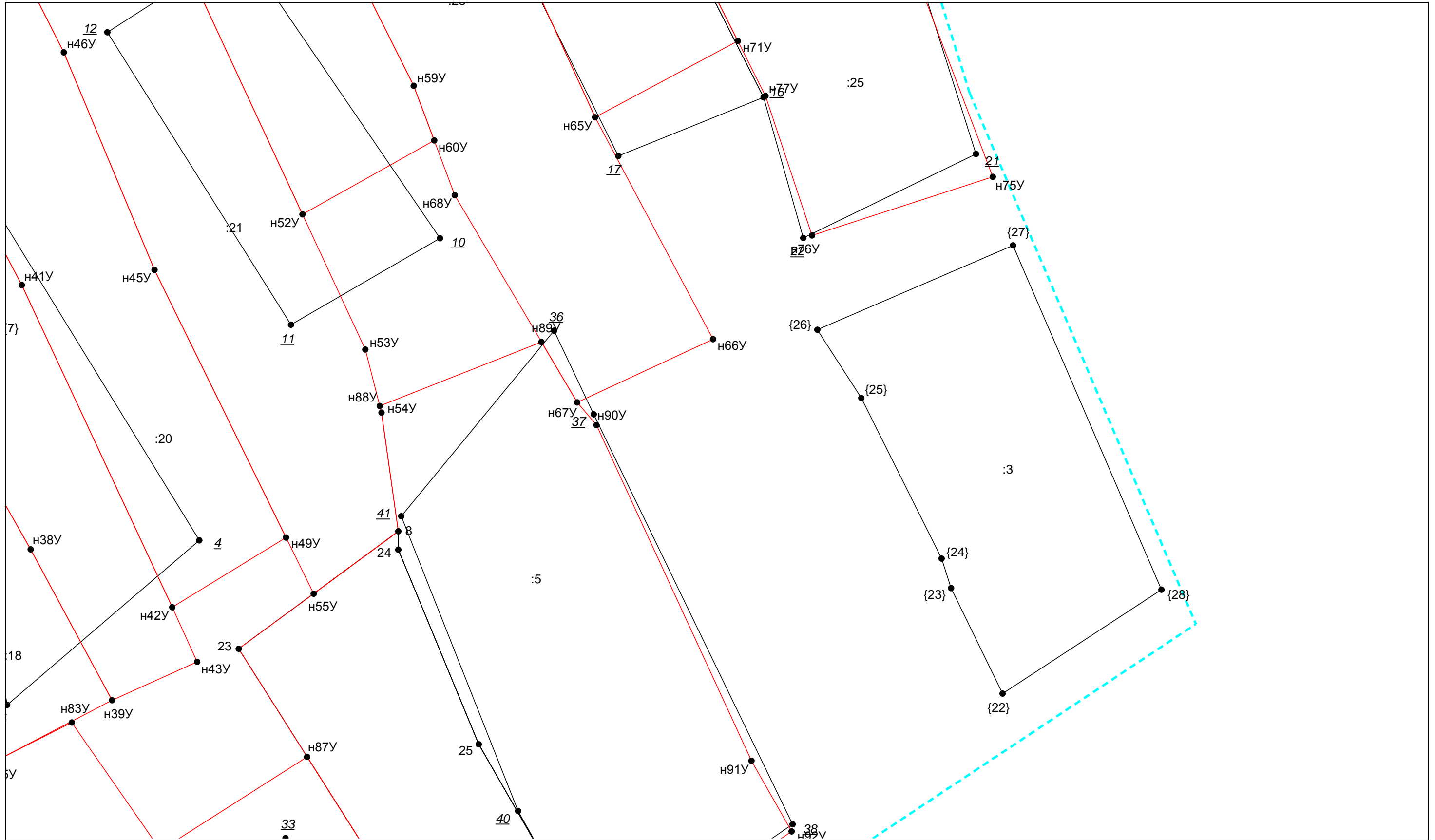


Масштаб 1:500

Условные обозначения приведены на отдельной странице в конце раздела.

КАРТА-ПЛАН ТЕРРИТОРИИ
Схема границ земельных участков

Выносной лист №3

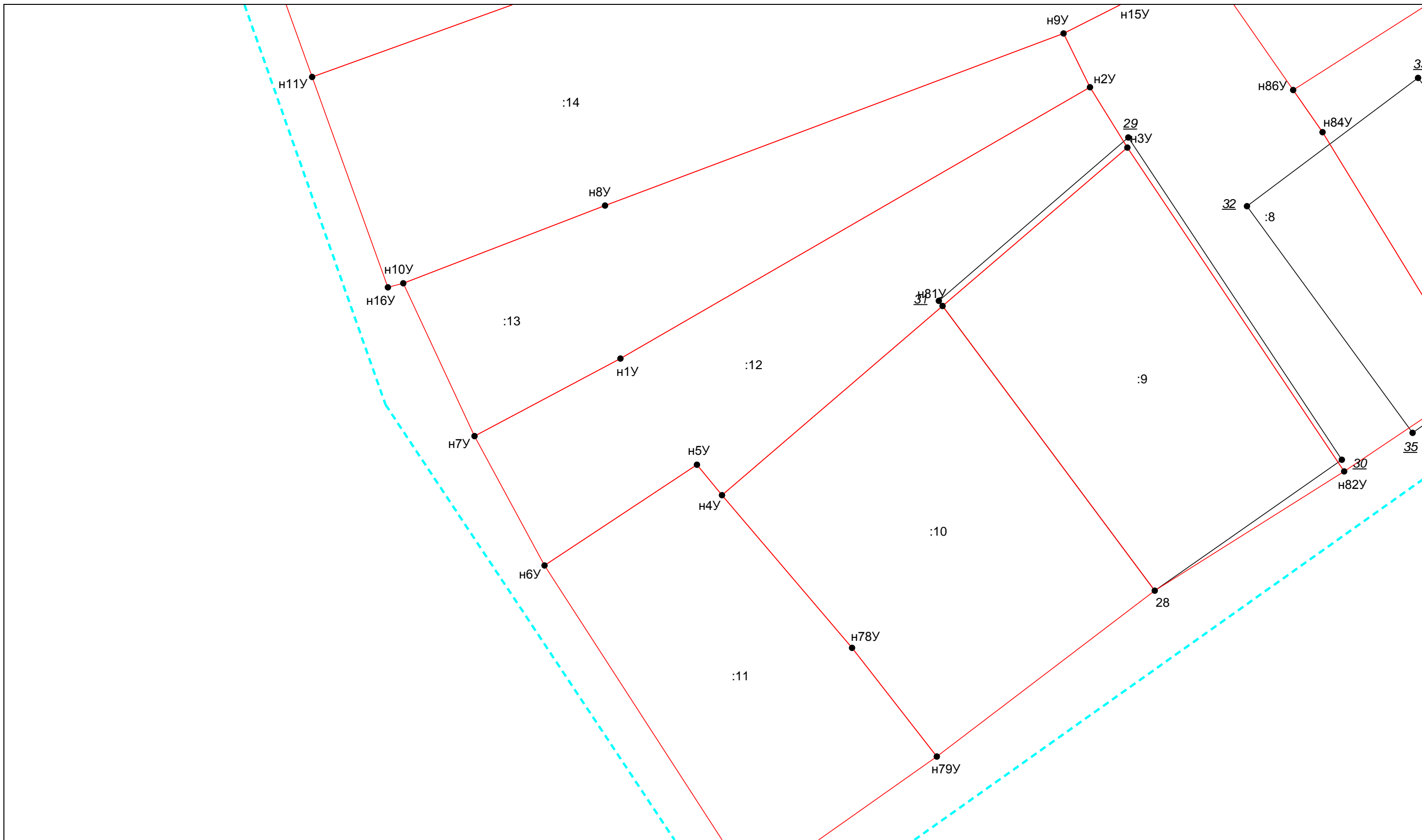


Масштаб 1:500

Условные обозначения приведены на отдельной странице в конце раздела.

КАРТА-ПЛАН ТЕРРИТОРИИ
Схема границ земельных участков






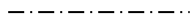




Выносной лист №4



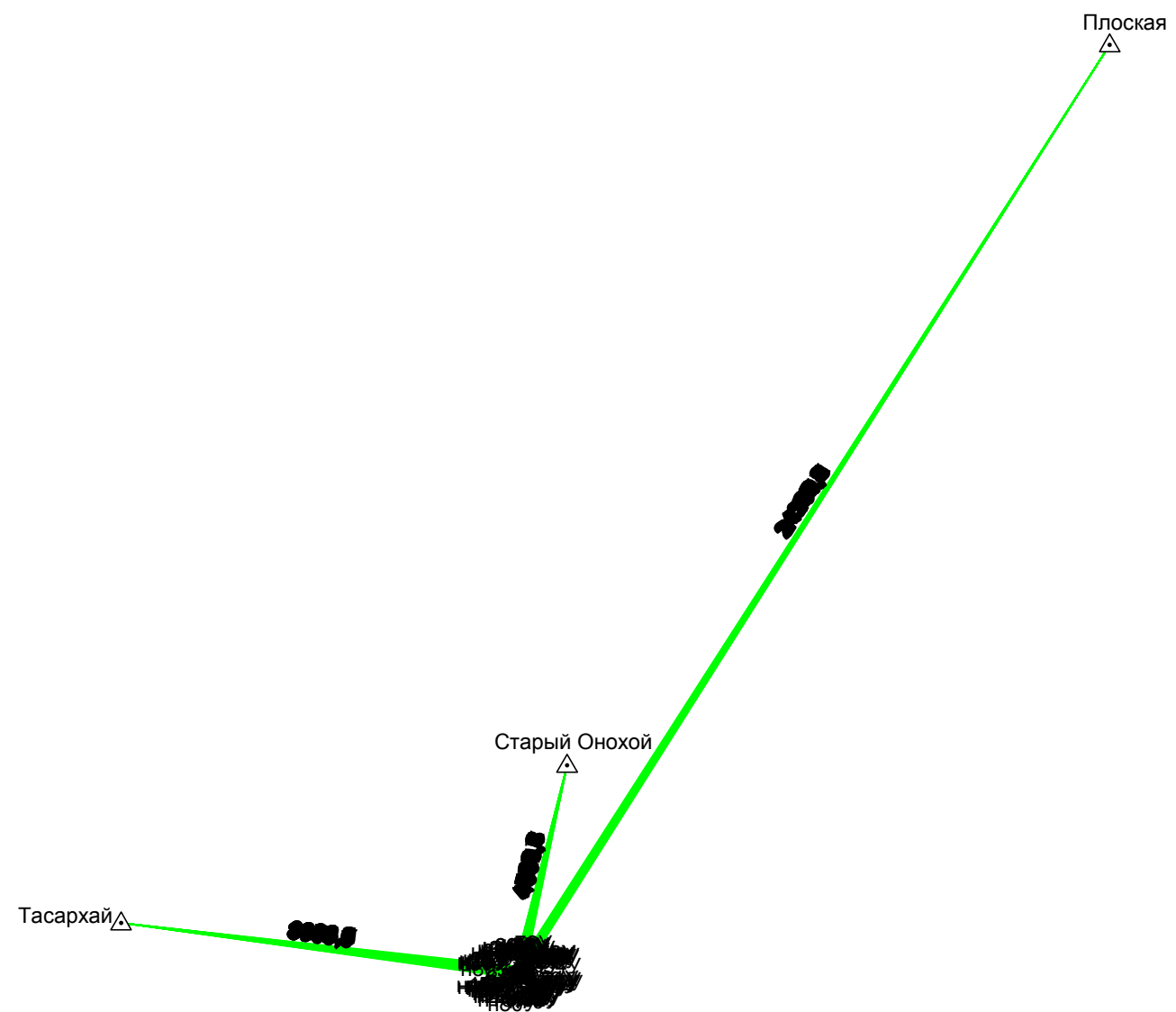
Масштаб 1:500

Условные обозначения приведены на отдельной странице в конце раздела.

КАРТА-ПЛАН ТЕРРИТОРИИ
Схема границ земельных участков**Условные обозначения:**

- | | |
|---|---|
|  | – существующая часть границы земельного участка, |
|  | – вновь образованная или уточненная часть границы земельного участка, |
|  | – характерная точка границы земельного участка, |
|  | – часть контура здания, сооружения, объекта незавершенного строительства, образованного проекцией существующего наземного конструктивного элемента здания, сооружения, объекта незавершенного строительства, |
|  | – часть контура здания, сооружения, объекта незавершенного строительства, образованного проекцией вновь образованного наземного конструктивного элемента здания, сооружения, объекта незавершенного строительства, |
|  | – часть контура здания, сооружения, объекта незавершенного строительства, образованного проекцией существующего надземного конструктивного элемента здания, сооружения, объекта незавершенного строительства, |
|  | – часть контура здания, сооружения, объекта незавершенного строительства, образованного проекцией вновь образованного надземного конструктивного элемента здания, сооружения, объекта незавершенного строительства, |
|  | – часть контура здания, сооружения, объекта незавершенного строительства, образованного проекцией существующего подземного конструктивного элемента здания, сооружения, объекта незавершенного строительства, |
|  | – часть контура здания, сооружения, объекта незавершенного строительства, образованного проекцией вновь образованного подземного конструктивного элемента здания, сооружения, объекта незавершенного строительства, |
|  | – характерная точка контура здания, |

















КАРТА-ПЛАН ТЕРРИТОРИИ
Схема геодезических построений



КАРТА-ПЛАН ТЕРРИТОРИИ

Схема геодезических построений

Условные обозначения:

	– существующая часть границы земельного участка,		– вновь образованная или уточненная часть границы земельного участка,
	– характерная точка границы земельного участка,		– характерная точка контура здания,
	– часть контура здания, сооружения, объекта незавершенного строительства, образованного проекцией существующего наземного конструктивного элемента здания, сооружения, объекта незавершенного строительства,		– часть контура здания, сооружения, объекта незавершенного строительства, образованного проекцией вновь образованного наземного конструктивного элемента здания, сооружения, объекта незавершенного строительства,
	– часть контура здания, сооружения, объекта незавершенного строительства, образованного проекцией существующего надземного конструктивного элемента здания, сооружения, объекта незавершенного строительства,		– часть контура здания, сооружения, объекта незавершенного строительства, образованного проекцией вновь образованного надземного конструктивного элемента здания, сооружения, объекта незавершенного строительства,
	– часть контура здания, сооружения, объекта незавершенного строительства, образованного проекцией существующего подземного конструктивного элемента здания, сооружения, объекта незавершенного строительства,		– часть контура здания, сооружения, объекта незавершенного строительства, образованного проекцией вновь образованного подземного конструктивного элемента здания, сооружения, объекта незавершенного строительства,
	– пункт государственной геодезической сети,		– пункт опорной межевой сети,
	– направления геодезических построений при создании съёмочного обоснования,		– направления геодезических построений при определении координат характерных точек границ земельного участка,
	контур здания, сооружения, объекта незавершенного строительства, размеры которого не могут быть переданы в масштабе графической части		контур сооружения, объекта незавершенного строительства, представляющий собой окружность, размеры которой не могут быть переданы в масштабе графической части